

INVENTÁRIO DA OFERTA TURÍSTICA DO MUNICÍPIO DE AQUIDAUANA - 2022



SECTUR Secretaria Municipal
de Cultura e Turismo

PREFEITURA MUNICIPAL DE AQUIDAUANA – MS

Prefeito

Odilon Ferraz Alves Ribeiro

Secretário Municipal de Cultura e Turismo

Youssef Saliba

Coordenação do Projeto

Adriana Carla de Araújo Caravassilakis

Equipe Técnica

Geandra Souza Ferreira

Leandro Tobias Miranda

Luciana Henrique da Cruz

Silvia Queiroz

SUMÁRIO

APRESENTAÇÃO	4
METODOLOGIA	5
BREVE HISTÓRICO DO MUNICÍPIO	7
CATEGORIA A – INFRAESTRUTURA DE APOIO AO TURISMO	10
A.1 – INFORMAÇÕES BÁSICAS DO MUNICÍPIO	10
A.2 – MEIOS DE ACESSO AO MUNICÍPIO	19
A.3 – SISTEMA DE COMUNICAÇÃO.....	22
A.4 – SISTEMA DE SEGURANÇA	23
A.5 – SISTEMA DE SAÚDE	24
A.6 – SISTEMA EDUCACIONAL	30
A.7.2 – COMPRAS ESPECIAIS	31
A.7.4 – SERVIÇOS BANCÁRIOS	37
A.7.5.6 – SERVIÇOS MECÂNICOS E POSTOS DE COMBUSTÍVEL	38
CATEGORIA B – SERVIÇOS E EQUIPAMENTOS DE APOIO AO TURISMO	42
B.1.1 – HOTELARIA E DE APOIO.....	42
B.1.2 – OUTRO TIPO DE ACOMODAÇÃO	81
B.2 – SERVIÇOS E EQUIPAMENTOS DE ALIMENTOS E BEBIDAS.....	82
B.3 – SERVIÇOS E EQUIPAMENTOS DE AGÊNCIAS DE TURISMO.....	89
B.4 – SERVIÇOS E EQUIPAMENTOS DE TRANSPORTE TURÍSTICO.....	90
B.5.1 – ESPAÇOS PARA EVENTOS	91
B.5.2 – SERVIÇOS PARA EVENTOS	92
B.6.2 – ESPAÇOS LIVRES E ÁREAS VERDES	93
B.6.3 – INSTALAÇÕES ESPORTIVAS	97
B.6.5 – ESPAÇOS DE DIVERSÃO E CULTURA	99
B.7.1 – INFORMAÇÕES TURÍSTICAS.....	100
B.7.2 – ENTIDADES ASSOCIATIVAS E SIMILARES.....	101

B.7.3 – GUIAMENTO E CONDUÇÃO TURÍSTICA	104
CATEGORIA C – ATRATIVOS TURÍSTICOS	105
C.1.1 – RELEVO CONTINENTAL.....	106
C.1.3 – RELEVO CÁRSTICO	107
C.1.4 – HIDROGRAFIA	110
C.1.5 – UNIDADE DE CONSERVAÇÃO	117
C.2.1 – CONJUNTOS ARQUITETÔNICOS	119
C.2.7 – LUGARES DE MANIFESTAÇÃO DE FÉ	124
C.2.18 – OBRAS DE INTERESSE ARTÍSTICO	126
C.2.19 – SÍTIOS	137
C.2.28 – FORMAS DE EXPRESSÃO	141
C.2.29 – PERSONALIDADES	144
C.5.1-10 – EVENTOS PROGRAMADOS	145
RESULTADOS	161
CONSIDERAÇÕES FINAIS.....	167
REFERÊNCIAS	170

APRESENTAÇÃO

O Inventário da Oferta Turística (INVTUR) tem como objetivo levantar, identificar, registrar e divulgar os atrativos, serviços e equipamentos turísticos, as estruturas de apoio ao turismo, as instâncias de gestão e outras condições gerais que viabilizam a atividade turística, como base de informações para que se planeje e gerencie adequadamente o processo de desenvolvimento. O intuito é permitir que o município faça um levantamento de sua infraestrutura e atrativos com a finalidade de reconhecer o que for passível de utilização para fins turísticos. Com isso, é possível embasar as ações de planejamento, gestão, promoção e incentivo à comercialização do turismo a partir da adoção de uma metodologia-padrão para inventariar a oferta turística no país (MTUR, 2015).

Nesse contexto, a elaboração do INVTUR foi uma ação realizada por meio da Secretaria de Cultura e Turismo do município de Aquidauana com o intuito de trazer a conhecimento as potencialidades existentes para o turismo no município.

BREVE HISTÓRICO DO MUNICÍPIO

O município de Aquidauana está situado na região da Serra de Maracaju, possui 2/3 de seu território no Pantanal Sul-mato-grossense que é um bioma reconhecido pela UNESCO como Patrimônio da Humanidade e Reserva da Biosfera, uma das maiores áreas de biodiversidade do mundo, sendo de grande importância ambiental, por isso, adentra ao circuito turístico internacional, por esse motivo Aquidauana foi denominada ao longo de sua história de 130 anos, como o Portal do Pantanal.

Aquidauana teve sua fundação em 15 de agosto do ano de 1892. Possui uma arquitetura colonial no Centro Histórico, às margens do rio Aquidauana e também entorno da Igreja Matriz. Além do Centro Histórico, formado por prédios centenários, em Aquidauana existem ruínas da extinta cidadela de Santiago de Xerez, construída às margens do rio a 12 km do atual centro da cidade. Está listada entre as primeiras 34 cidades construídas na América, de origem espanhola, Santiago de Xerez foi erguida em 1600 e destruída em 1632 pelos bandeirantes portugueses.

A formação da população de Aquidauana é formada por imigrantes de vários países, que aqui chegaram e participaram ativamente no desenvolvimento econômico do município, como também, contribuíram decisivamente e culturalmente na formação da sociedade aquidauanense. Entre esses imigrantes podemos destacar: italianos, espanhóis, japoneses, árabes, portugueses, gregos, palestinos, jordanianos, alemães, franceses e paraguaios (GAUTO, 2005).

Não podemos deixar de citar os imigrantes vindos de outros estados brasileiros. Sendo que, os que mais influenciaram a cultura aquidauanense foram os gaúchos e os nordestinos. Essa influência pode ser conhecida por meio principalmente da nossa gastronomia, tendo como destaque o churrasco, a sopa paraguaia, a comida de comitiva (arroz carreteiro, macarrão e feijão tropeiros), e o tereré.

Quanto as suas características físico-naturais, são concebidas em sua composição desde morros escarpados, cachoeiras, até mesmo praias de areia branca às margens do rio, na qual atribuem a região potencial tanto natural, quanto cultural para o desenvolvimento do turismo na localidade.

Distante 139 km de Campo Grande, capital do estado de Mato Grosso do Sul e a 203 km do município de Bonito, destino referência em ecoturismo sustentável no Brasil, o município integra a região turística do Pantanal, e tem em sua área de abrangência outras duas importantes regiões, Bonito-Serra da Bodoquena e Caminho dos Ipês, onde se encontram

inseridos os destinos indutores Corumbá/MS, Bonito/MS e Campo Grande/MS. Aquidauana integra também a Rota Pantanal-Bonito-Serra da Bodoquena.

O município de Aquidauana fez-se representar em outros dois panoramas no que tange a atividade turística, integra o Mapa do Turismo Brasileiro e o Programa de Classificação dos Municípios, realizado pela Fundação de Turismo de Mato Grosso do Sul, está na categoria “Frutificar”.

Aquidauana tem se destacado dentro do cenário turístico do estado, com um grande número de atrativos estruturados e consolidados, e um número maior ainda de locais de interesse turístico, com possibilidades de transformarem-se em produtos de qualidade. Para tanto o município conta com boa infraestrutura de apoio, bem como vias de acesso satisfatórias e meios de hospedagem de bom nível, além de serviços que possibilitem os visitantes realizar atividades de lazer, contemplação e científicas.

No final do século XX, o turismo chegou às fazendas pantaneiras com o advento das gravações da novela Pantanal (da extinta Rede Manchete), que teve como cenário a Fazenda Rio Negro, de propriedade da tradicional família Rondon, datado no início da década de 1990. E agora 30 anos após, foram realizadas na mesma propriedade, gravações para o remake da novela Pantanal que será exibida pela TV Globo no ano de 2022.

Além das Pousadas Pantaneiras, o distrito de Piraputanga, um dos mais importantes do município, é o mais significativo no cenário turístico local. Região de beleza paisagística singular, onde graças aos elementos naturais, são praticadas diversas modalidades de turismo, das quais tem se destacado o Ecoturismo, o Turismo Rural e o Turismo de Aventura, já que boa parte da serra que circunda o distrito está inserida no Parque Estadual da Estrada Parque Piraputanga composto pela grandiosidade dos morros e as corredeiras do Rio Aquidauana.

A Estrada Parque Piraputanga, perpassa a MS 450, que em 2000, foi criada a Unidade de Conservação – Área de Proteção Ambiental (APA) – Estrada Parque de Piraputanga, que possui 42,5 km asfaltados que margeiam o Rio Aquidauana, interligando a BR 262, passando pelo distrito de Palmeiras no município de Dois Irmãos do Buriti, e distritos de Piraputanga e Camisão no município de Aquidauana, até chegar na cidade de Aquidauana. Há também algumas cavernas catalogadas, com inscrições rupestres da época dos caçadores-coletores que habitaram essa região milhares de anos atrás.

Quanto à segmentação turística, Aquidauana atende aos segmentos: turismo cultural (cultura pantaneira e cultura indígena), turismo rural, ecoturismo, turismo de aventura, turismo de pesca, turismo esportivo, turismo étnico (indígena), turismo de guerra (Guerra do

Paraguai / Retirada da Laguna), turismo científico, Birdwatching (turismo de observação de aves), turismo de eventos, e turismo gastronômico.

Diante disso, o município é considerado um dos mais belos ecossistemas, e o Rio Aquidauana foi responsável por sua nomeação, devido sua origem que provém do vocabulário dos índios da etnia Guaicuru, que significa rio estreito. Atualmente, os índios que habitam o município são da etnia Terena, e formam uma população de mais de 9 mil indígenas, distribuídos em 09 aldeias.

CATEGORIA A – INFRAESTRUTURA DE APOIO AO TURISMO

A categoria de Infraestrutura de Apoio ao Turismo consiste no conjunto de obras, de estrutura física e serviços, que proporciona boas condições de vida para a comunidade e dá base para o desenvolvimento da atividade turística: sistemas de transportes, energia elétrica, serviço de abastecimento de água, arruamento, sistema de comunicação, sistema educacional etc (MTUR, 2006).

A.1 – INFORMAÇÕES BÁSICAS DO MUNICÍPIO

Figura 1 – Sede da Prefeitura Municipal de Aquidauana.



Fonte: AGEKOM Aquidauana.

Apresentação do município de Aquidauana

A sede da Prefeitura Municipal de Aquidauana está localizada na Rua Luiz da Costa Gomes, 711 – Cidade Nova. Aquidauana/MS. CEP: 79.200-000.

Telefone: (67) 3240-1400

E-mail: gabineteprefeito@aquidauana.ms.gov.br

Facebook: Prefeitura de Aquidauana

Instagram: @prefeituradeaquidauana

Site: <http://www.aquidauana.ms.gov.br/>

Aspectos Geográficos

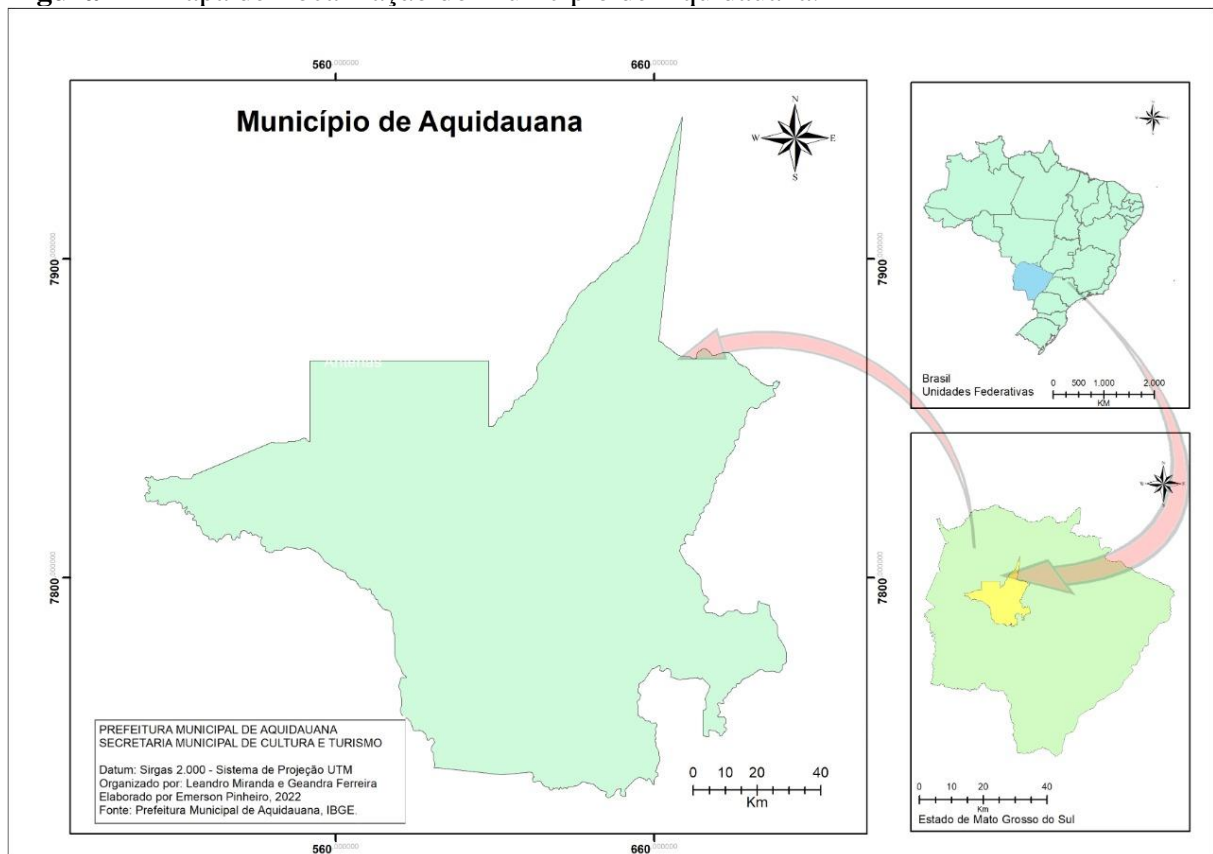
Quadro 1 – Aspectos Geográficos.

Extensão territorial	17.087.021 km ² (IBGE, 2020)
Localização	Latitude: 20°28'15" S Longitude: 55°47'13" O
Municípios limítrofes	Sul: Anastácio, Dois Irmãos do Buriti, Miranda Leste: Corguinho, Rio Negro, Terenos Norte: Rio Verde de Mato Grosso Oeste: Corumbá
Distância da Capital Federal (Brasília) Distância da Capital Estadual (Campo Grande)	1.218 km 139 km
População total	48.184 hab. (IBGE, 2021)
Temperatura	Media: 27 °C Mínima: 18 °C Máxima: 35 °C
Meses mais frios	Maio a Julho
Meses mais quentes	Agosto a Dezembro
Meses mais chuvosos	Outubro a Março
Meses menos chuvosos	Abril a Setembro
Altitude média	149 m
Principais atividades econômicas	Agropecuária, indústria, serviços, comércio e turismo

Fonte: Pesquisa de campo (2021).

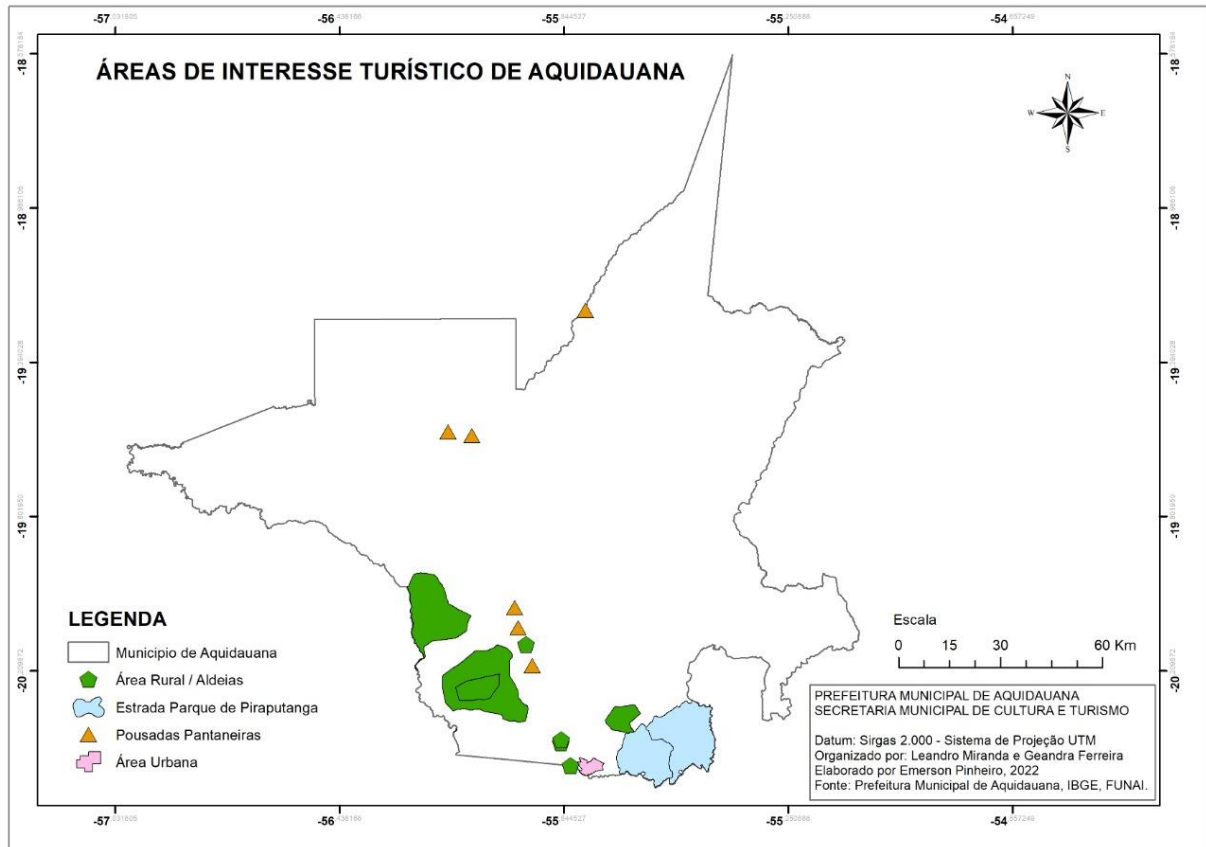
O mapa a seguir indica a localização geográfica do município de Aquidauana.

Figura 2 – Mapa de Localização do Município de Aquidauana.



Fonte: Prefeitura Municipal de Aquidauana (2022).

Será apresentado a seguir no mapa (fig. 3) as áreas de interesse turístico do município (Área Rural/ Aldeias, Área Urbana, Estrada Parque de Piraputanga, Pousadas Pantaneiras). Cada área apresentada possui características singulares em seus produtos e serviços, distinguindo assim, a modalidade de turismo praticada.

Figura 3 – Mapa das áreas de interesse turístico de Aquidauana.

Fonte: Prefeitura Municipal de Aquidauana (2022).

Gestão Administrativa

Quadro 2 – Gestão Administrativa.

Endereço	Rua Luiz da Costa Gomes, 711 – Cidade Nova. Aquidauana/MS. CEP: 79.200-000
Telefone	(67) 3240-1400
Site	www.aquidauana.ms.gov.br
Nº. de funcionários	2.159
Prefeito	Odilon Ferraz Alves Ribeiro
Vice-Prefeito	Joaquim Passos da Silva Neto
Estrutura Administrativa	Procuradoria Geral do Município de Aquidauana Controladoria Geral do Município de Aquidauana Secretaria Municipal de Administração Secretaria Municipal de Serviços Urbanos e Rurais Secretaria Municipal de Meio Ambiente Secretaria Municipal de Produção Secretaria Municipal de Assistência Social Secretaria Municipal de Saúde e Saneamento Secretaria Municipal de Educação Secretaria Municipal de Finanças Secretaria Municipal de Planejamento, Urbanismo e Obras Públicas Secretaria Municipal de Cultura e Turismo Agência de Comunicação Fundação do Desporto PROCON

	AquidauanaPrev
--	----------------

Fonte: Pesquisa de campo (2021).

Órgão Oficial de Turismo

O Órgão Oficial de Turismo do município é a Secretaria de Cultura e Turismo, que dispõe de uma servidora efetiva Turismóloga. Aquidauana é membro da Instância de Governança Regional (IGR) Pantanal Bonito Serra da Bodoquena, também faz parte do Mapa do Turismo Brasileiro do Programa de Regionalização do Turismo 2019 – 2021 (MTUR, 2022), e do Programa de Classificação Turística dos Municípios de Mato Grosso do Sul – 2022 (FUNDTUR MS, 2022).

Quadro 3 – Órgão Oficial de Turismo.

Nome	Secretaria Municipal de Cultura e Turismo
Endereço	Rua Pandiá Calógeras, 478 – Centro. CEP: 79.200-000
Secretário	Youssef Saliba
Telefone	(67) 3240-1400 (ramal 1568)
E-mail	sectur@aquidauana.ms.gov.br
Facebook	Secretaria de Cultura e Turismo de Aquidauana – SECTUR
Site	http://www.aquidauana.ms.gov.br/?p=turismo

Fonte: Pesquisa de campo (2021).

Legislação Municipal

Lei Orgânica: Lei Orgânica do Município de Aquidauana - 05/04/1990

Ocupação do solo: Lei Complementar nº 009/2008 - 29/01/2008

Plano de desenvolvimento do turismo: Lei Ordinária nº 2.703/2021 – SISTUR – 10/06/2021

Proteção ambiental: Lei Ordinária nº 2548/2017 - 20/12/2017

Apoio à cultura: Sistema de Cultura

Incentivos fiscais ao turismo: SISTUR

Plano Diretor: Lei Complementar nº 009/2008 - 29/01/2008

Fundo Municipal de Turismo: Lei nº 2.099/2009 - 04/03/2009

Equipamentos, instalações e serviços públicos

Abastecimento de água – Empresa responsável: Empresa de Saneamento de Mato Grosso do Sul – SANESUL

Histórico do município

Origem do nome: Origem indígena (idioma Guaycuru) e significa "Rio estreito"

Gentílico: Aquidauanense

Data de fundação: 15 de agosto de 1892

Data da emancipação: 18 de dezembro de 1906

Santa Padroeira: Nossa Senhora da Imaculada Conceição

Fundadores: Coronel João d'Almeida Castro, Coronel Augusto Mascarenhas, Coronel Estevão Alves Corrêa, Coronel Manuel Antônio Paes de Barros e Major Teodoro da Silva Rondon.

Outros fatos de importância histórica: Retirada da Laguna (episódio da Guerra do Paraguai 1864 - 1870); Bandeira nazista capturada durante a 2ª Guerra Mundial pelos pracinhas do 9º BECMB em 1945. Troféu de Guerra da FEB. Encontra-se no Museu Marechal José Machado Lopes (Museu do 9º BECmb).

Demanda turística

Origem dos turistas nacionais: São Paulo, Minas Gerais, Rio de Janeiro, Paraná e Rio Grande do Sul.

Origem dos turistas internacionais: Inglaterra, Estados Unidos, França, Espanha e Alemanha.

Atrativos mais visitados: Pousadas Pantaneiras, Estrada Parque de Piraputanga, Morro do Paxixi, Rio Aquidauana/ Corredeiras do Rio Aquidauana.

Feriados municipais

Aniversário do município: 15 de agosto

Santa Padroeira – Nossa Senhora Imaculada Conceição: 8 de dezembro

Tanto o Brasão de Armas de Aquidauana quanto a Bandeira do Município de Aquidauana, foram elaboradas pelo heraldista Arcinoé Antônio Peixoto de Faria, da Enciclopédia Heráldica Municipalista, instituídos pela lei nº 550/69.

Autor: Arcinoé Antônio Peixoto de Faria

Desenhista: Marco Antônio de Faria Galvão

Brasão de Armas de Aquidauana

Escudo samnítico encimado pela coroa mural de oito torres, e prata. Em campo de blau, nascente de um ondado de prata e aguado de blau, carregado em três peixes-nadantes de goles disposta em contra-roquete, uma fortaleza de ouro e iluminado de sable. Em chefe do escudo, uma flor de Liz e um crescente, tudo de prata. Como apoios, duas onças estilizadas ao

natural, sobrepostas a um listel de blau, contendo em letras de prata e topônimo “Aquidauana”, ladeado pela data “15.08.1892”.

Figura 4 – Brasão do município de Aquidauana.



Fonte: SECTUR Aquidauana.

Bandeira de Aquidauana

O Brasão ao centro da Bandeira representa o Governo Municipal (Executivo e Legislativo) e o retângulo onde é aliado simboliza a cidade, mais precisamente, a sede do Município. Já as faixas representam a irradiação do Poder Municipal a todos os quadrantes do território e os quartéis, assim constituídas, simbolizam as propriedades rurais existentes nesse território Municipal.

A coroa mural que o sobrepõe é o símbolo universal dos brasões de domínio e, sendo de prata, de oito torres, das quais apenas cinco são visíveis em perspectiva no desenho, classifica a cidade que representa na Segunda Grandeza, ou seja, sede da Comarca. A cor blau (azul) do campo do escudo simboliza em heráldica a justiça, nobreza, perseverança, zelo e lealdade.

Vale Salientar, que em conformidade com a tradição da Heráldica portuguesa, da qual herdamos os cânones e regras, as bandeiras municipais podem ser oitavadas, esquarteladas ou terciadas, tendo por cores as mesmas constantes do campo do escudo e sustentando o centro do brasão da cidade.

Aliado a isso, para a elaboração da Bandeira Municipal de Aquidauana, optou-se pelo estilo Esquartelado em sautor (isto é, constituído por quatro faixas dispostas em banda e barra), formando os quartéis geométricas trapezoidais, de azul, constituídas por quatro faixas brancas que partem de um retângulo branco central, onde o brasão é aplicado (ROBBA, 1992).

Pela simbologia heráldica das cores, a bandeira de Aquidauana, pode ser descrita literariamente da seguinte maneira: “com base nos princípios de justiça, com nobreza, perseverança e lealdade (cor azul), o povo de Aquidauana (brasão), trabalha em paz e harmonia (cor branca), em prol do desenvolvimento de sua cidade (retângulo) e em defesa das instituições democráticas de nossa Pátria comum (faixas)”.

Figura 5 – Bandeira do município de Aquidauana.



Fonte: SECTUR Aquidauana.

HINO DE AQUIDAUANA – MS

Viva sempre esta terra idolatrada,
 Este belo torrão de Mato Grosso,
 E as belezas sem fim deste colosso,
 Da minha grande pátria sempre amada.

Salve o Brasil, seus homens e sua história,
 Que, tornando o sertão bendita terra,
 Elevaram o país que tudo encerra,
 Belezas naturais, grandeza e glória.

Viva sempre esta terra encantadora,
 E o bom sonho do gênio altipotente,
 Desta raça valente e vencedora,
 Que um astro bem tirou do céu luzente.

Honra e glória aos heróicos fundadores,
 Desta linda Aquidauana fulgurante,
 Graciosa filha do Brasil gigante,
 Cheia de vida, repleta de esplendores.

Juntos cantemos, alto proclamemos,
 Quer aqui, quer também em toda parte,
 A bravura, o trabalho e amor dest'Arte,
 Que, em folhas d'ouro sempre
 guardaremos.

Galante sob um céu risonho e azul,
 Ela, a cidade, espelha-se num rio,
 Que, em formosura, faz-se desafio,
 Num calmo deslizar, de norte à sul.

Letra de Dr. Vicente Maurano

Música do Professor Luiz Mongelli

A.2 – MEIOS DE ACESSO AO MUNICÍPIO

1. BR-262

A BR 262, Rodovia Federal que dá acesso ao município de Aquidauana, passa pelo extremo Sudoeste do município de Aquidauana. Neste município, percorre uma pequena extensão de 14 km num trecho que liga os municípios de Miranda e Anastácio. No município de Aquidauana, ela inicia-se no córrego Laranjal, na divisa com Anastácio, e termina no córrego Agachi, no acesso ao distrito de Taunay, na divisa com Miranda. Esta rodovia está pavimentada e em bom estado de conservação.

2. BR-419

A BR 419 é uma rodovia de ligação, ligando a BR 163 a BR 262 e a BR 267, no estado de Mato Grosso do Sul. No município de Aquidauana, a BR 419 apresenta seu maior trajeto, possuindo uma extensão de 147 km, na zona rural, e 3 km no perímetro urbano. O direcionamento da rodovia segue o sentido Nordeste/Sudoeste. No município de Aquidauana, a rodovia BR 419 inicia na divisa com o município de Rio Verde de Mato Grosso (com uma ponte sobre o rio Negro), atravessando o município de Aquidauana e prosseguindo até a divisa do município de Anastácio (com uma ponte sobre o rio Aquidauana). Em seu trajeto municipal, a rodovia permeia os confrontos da Serra de Maracaju com a planície Pantaneira. Quanto às características técnicas, esta rodovia não está pavimentada e possui duas pontes de madeira na zona rural: uma sobre o rio Taboco e outra sobre o rio Negro, e uma ponte de concreto na zona urbana sobre o rio Aquidauana. No município de Aquidauana, a BR 419 se sobrepõe a MS 419, que foi criada com o objetivo de garantir a manutenção da rodovia federal.

3. MS-450

A MS 450 é uma das estradas mais antigas do município. Inicialmente, esta estrada fazia a ligação de Aquidauana com Campo Grande, serpenteando a estrada de ferro Noroeste do Brasil, o rio Aquidauana e a serra de Maracaju. Atualmente, liga a cidade de Aquidauana aos distritos de Camisão e Piraputanga, possibilitando ainda o acesso ao distrito de Palmeiras, pertencente ao município de Dois Irmãos do Buriti, e prosseguindo até atingir a BR 262, no acesso ao distrito de Palmeiras. Sua extensão é de 42,5 km. Esta rodovia está com pavimento asfáltico em todo o seu trajeto, o qual teve sua conclusão no ano de 2021. Todo o seu percurso é considerado uma Estrada Parque, sendo uma área de preservação, pois a paisagem na altura

dos distritos é considerada cênica, atraindo turistas para a contemplação. Percorre áreas com muitas chácaras de veraneio e pousadas. Das rodovias localizadas na zona rural do município é a que possui maior tráfego de veículos.

4. MS-345

A MS 345 liga a cidade de Aquidauana ao distrito de Cipolândia, estendendo-se até à MS 352 na altura da fazenda Jacobina, próxima ao município de Rochedo, numa extensão de 94 km. A rodovia está localizada na porção Leste do município. Esta rodovia prossegue pelo município de Anastácio até o município de Bonito. Ela não é pavimentada e percorre somente áreas de planalto, possuindo boas condições de tráfego.

5. MS-170

A MS 170, conhecida também como “Estrada do Retirinho”, inicia-se na sede do município de Aquidauana, percorre a zona rural do município no sentido Sul/Noroeste, margeando o rio Aquidauana, pela margem direita, estendendo-se até a fazenda Barra Mansa na região do Pantanal do Rio Negro. Esta rodovia não está pavimentada e, no período de chuvas na região do Pantanal, ela fica intransitável em boa parte de seus 98 km de extensão. Para ultrapassar o rio Negro foi construída uma ponte de madeira, garantindo acesso às fazendas do Pantanal de Nhecolândia.

6. MS-171

A MS 171 segue o sentido Sul/Noroeste, ligando a BR 262, na altura do córrego Acôgo, no município de Anastácio, com a fazenda Fortaleza e outras fazendas e pousadas da região do Pantanal de Aquidauana. Esta rodovia não está pavimentada e percorre uma extensão de 85 km em áreas de planalto e de planície no Pantanal, margeando o lado esquerdo do rio Aquidauana. Esta rodovia não possui tráfego permanente em todo o seu trajeto devido ao período de chuva.

7. MS-337

A MS 337 é um prolongamento da MS 170 com 54 km de extensão, localizada na porção Norte do município, que vai do acesso à fazenda Barra Mansa até a fazenda Tupanciretã. Esta rodovia não é pavimentada e atravessa somente áreas do Pantanal com tráfego reduzido em boa parte do ano.

8. MS-356

A MS 356 começa no município de Corguinho passa pelo município de Aquidauana na bacia do rio Taboco, na região Leste do município, sobrepondo-se a MS 345 por um trecho de 11 km, terminando na sede do distrito de Cipolândia. Percorre área de planalto e não está pavimentada.

9. MS-447

A MS 447 liga a MS 345, situada no distrito de Cipolândia, à MS 352, na altura da ponte do Grego, no rio Aquidauana, na porção Leste do município. Possui uma extensão de 36 km. Não está pavimentada e percorre área de planalto. Através desta estrada pode-se chegar à cidade de Terenos.

10. MS-352

A MS 352 atravessa o município de Aquidauana na sua porção Leste próximo à divisa com o município de Corguinho. Esta rodovia não está pavimentada e liga os municípios de Rio Negro, Corguinho e Terenos, percorrendo uma extensão de 22 km no município de Aquidauana.

A.3 – SISTEMA DE COMUNICAÇÃO

1. Empresa Brasileira de Correios e Telégrafos

Endereço: Rua Marechal Mallet, 255 – Centro

Telefone: (67) 3241-1982

2. Jornal O Pantaneiro

Endereço: Rua XV de agosto, 339 – Alto

Telefone: (67) 3241-4444

Instagram: @jornalopantaneiro

E-mail: redacao@opantaneiro.com.br

Site: www.opantaneiro.com.br

3. Rádio América FM

Endereço: Rua Marechal Mallet, 1.406 – Guanandy

Telefone: (67) 3042-5554

Facebook: FM América 100.9

4. Rádio Avenida 91.7

Endereço: Rua Dr. Sabino do Patrocínio, 475 – Alto

Telefone: (67) 99974-0091

Site: avenida91fm.com.br

5. Rádio FM Pantanal 87

Endereço: Rua Manoel Antônio Paes de Barros, 664 – Centro

Telefone: (67) 3241-8790

Facebook: FM Pantanal 87

6. Rádio Independente

Endereço: Rua XV de agosto, 98 – Alto

Telefone: (67) 3241-2902

Site: radioindependente1020.blogspot.com.br

A.4 – SISTEMA DE SEGURANÇA

1. 9º Batalhão de Engenharia de Combate –Batalhão Carlos Camisão (9º BE Cmb)

Endereço: Rua Duque de Caxias, 851 – Alto

Telefone: (67) 3241-1600

2. Conselho Tutelar

Endereço: Rua Pandiá Calógeras, 673 – Centro

Telefone: (67) 3241-7868

3. Corpo de Bombeiro Militar

Endereço: Rua Leônidas de Matos, 464 – Centro

Telefone: (67) 3241-2900

4. Defesa Civil

Endereço: Rua Travessa Euclides Joaquim de Oliveira, 68 – Centro

Telefone: (67) 99885-0708

5. Delegacia da Mulher

Endereço: Rua Francisco de Castro, 730 – Guanandy

Telefone: (67) 3241-1172

6. Fórum

Endereço: Rua Nilza Ferraz Ribeiro, 391 – Cidade Nova

Telefone: (67) 3241-3763

7. Polícia Civil

Endereço: Rua Luís da Costa Gomes, 555 – Cidade Nova

Telefone: (67) 3241-2876

8. Polícia Militar

Endereço: Rua João Lopes Assunção, s/n – Alto

Telefone: (67) 3241-3204

9. Polícia Militar Ambiental

Endereço: Rua Cel. João de Almeida, 317 – Centro

Telefone: (67) 3904-2070

A.5 – SISTEMA DE SAÚDE

Hospital

1. Hospital Cassems

Endereço: Rua José Bonifácio, 115 – Alto

Telefone: (67) 3241-7429

2. Hospital Funrural

Endereço: Rodovia Aquidauana – CERA, km 4 – São Francisco

Telefone: (67) 3241-4123

3. Hospital Regional Dr. Estácio Muniz

Endereço: Rua Manoel Antônio Paes de Barros, 1.424 – Guanandy

Telefone: (67) 3241-3636

Posto de Saúde

1. CEM – Centro de Especialidades Médicas

Endereço: Rua Pedro Pace, 292 – Serraria

Telefone: (67) 3241-2026

2. Posto de Saúde da Duque

Endereço: Rua Duque de Caxias, 2.061 – Alto

Telefone: (67) 3241-7111/ (67) 3241-3704

3. Posto de Saúde da Estevão

Endereço: Rua Estevão Alves Corrêa, 2.834 – Alto

Telefone: (67) 3241-2051

4. Posto de Saúde de Camisão

Endereço: Rua 01, s/n – Camisão

Telefone: (67) 3235-1065

5. Posto de Saúde Cipolândia

Endereço: Distrito de Cipolândia

Telefone: (67) 3249-1025

6. Posto de Saúde Guanandy

Endereço: Rua Quintino Bocaiuva, s/n – Guanandy

Telefone: (67) 3241-4566

7. Posto de Saúde Limão Verde

Endereço: Rua Principal, 1 – Aldeia Limão Verde

Telefone: (67) 3241-6277

8. Posto de Saúde Piraputanga

Endereço: Rua 13 de junho, s/n – Piraputanga

9. Posto de Saúde Taunay

Endereço: Rua Estevão Alves Corrêa, s/n – Taunay

Telefone: (67) 3258-1247

10. Posto Santa Terezinha

Endereço: Rua Carlos Ferreira dos Santos Bandeira, 1.356 – Santa Terezinha

Telefone: (67) 3241-7651

Serviço de Atendimento Móvel de Urgência (SAMU)

1. SAMU

Endereço: Rua Leônidas de Matos, 464 – Centro

Telefone: 192

Farmácia

1. Drogão da Sete

Endereço: Rua Sete de Setembro, 860 – Centro

Telefone: (67) 3241-6199

2. Drogaria Aquidauana

Endereço: Rua Estevão Alves Corrêa, 381 – Centro

Telefone: (67) 3241-1100

3. Drogaria Pantanal

Endereço: Rua Bichara Salamene, 1.633 – Centro

Telefone: (67) 3241-8712

4. Drogaria Ultrapopular

Endereço: Rua Sete de Setembro, 784 – Centro

Telefone: (67) 3241-8737

5. Farmácia Marialva

Endereço: Rua Estevão Alves Corrêa, 2.097 – Alto

Telefone: (67) 3241-3992

6. Farmácia Pague Menos

Endereço: Rua Sete de Setembro, 728 – Centro

Telefone: (67) 98113-1343

7. Farmácia Popular

Endereço: Rua Estevão Alves Corrêa, 465 – Centro

Telefone: (67) 3241-7265

8. Pharmacenter

Endereço: Rua Teodoro Rondon, 659 – Centro

Telefone: (67) 3384-5075

Academia**1. Academia Aquafisio**

Endereço: Rua Manoel Aureliano da Costa, 631 – Centro

Telefone: (67) 3241-4132

Instagram: @academiaaquafisio1

2. Academia Ativação

Endereço: Rua José Bonifácio, 880 – Alto

Telefone: (67) 3241-1115

Instagram: @academiaativacaoficial

3. Academia Team Vitão

Endereço: Rua Manoel Antônio Paes de Barros, 1.603 – Guanandy

Telefone: (67) 99681-4902

Instagram: @academiateamvitao

4. Academia Xploud

Endereço: Rua Estevão Alves Corrêa, 2.166 – Alto

Telefone: (67) 99951-4656

Instagram: @xploudacademiaaquidauana

5. Centro de Treinamento Personalizado

Endereço: Rua Manoel Antônio Paes de Barros, 1.283 – Guanandy

Telefone: (67) 99985-0646

6. Cross Experience Aquidauana

Endereço: Rua Teodoro Rondon, 426 – Centro

Telefone: (67) 99189-7110

Instagram: @crossexperience.aquidauana

7. Energym

Endereço: Rua Marechal Malett, 552 – Centro

Telefone: (67) 99105-9765

Instagram: @energymteam

8. Fisio Corpore

Endereço: Rua Antônio João, 679 – Alto

Telefone: (67) 99945-8386

Instagram: @fisiocorporeaquidauana

9. Fisio Pilates

Endereço: Rua Estevão Alves Corrêa, 320 – Centro

Telefone: (67) 99647-1733

Instagram: @fisiopilatesaquidauana

10. Sesc Aquidauana

Endereço: Rua Joaquim Alves Ribeiro, 372 – Cidade Nova

Telefone: (67) 3315-4315

Instagram: @sescaquidauana

11. Studio Fitness Prime

Endereço: Rua Alcebiades Santos Vieira, 70 – Alto

Telefone: (67) 3241-2570

Instagram: @studiofitnessprime

Clínica Médica**1. Centro de Tratamento Ocular**

Endereço: Rua Manoel Antônio Paes de Barros, 1.032 – Centro

Telefone: (67) 3241-4371

2. Clínica Dentária do Povo

Endereço: Rua Sete de Setembro, 771 – Centro

Telefone: (67) 99849-0221

3. Clínica Médica Mais Saúde

Endereço: Rua Pandiá Calógeras, 416 – Centro

Telefone: (67) 3241-5118/ (67) 99811-6969/ (67) 99883-0908

4. Clinimed

Endereço: Rua Sete de Setembro, 1.193 – Centro

Telefone: (67) 3241-4047

5. Dra. Paula Zuri - Ultrassonografia Geral

Endereço: Rua Marechal Mallet, 615 – Centro

Telefone: (67) 99998-5024

6. NR Saúde

Endereço: Rua Manoel Antônio Paes de Barros – Centro, 1161
Telefone: (67) 3241-2050 / (67) 99885-2050

7. OdontoExcellence

Endereço: Rua Marechal Mallet, 922 – Centro
Telefone: (67) 3241-7000

8. Ultracenter

Endereço: Rua Pandiá Calógeras, 364 – Centro
Telefone: (67) 3241-3904

Clínica Veterinária, Petshop e Nutrição Animal

1. Agropecuária P.O.

Endereço: Rua Marechal Mallet, 418 – Centro
Telefone: (67) 3241-5299

2. Agroveter Pet Trato

Endereço: Rua Sete de Setembro, 1.012 – Centro
Telefone: (67) 99141-9865/ (67) 99986-3664/ (67) 99283-9078

3. Casa do Criador

Endereço: Rua Teodoro Rondon, 469 – Centro
Telefone: (67) 3241-2262

4. Chiquinho Agropet

Endereço: Rua Estevão Alves Corrêa, 803 – Alto
Telefone: (67) 99642-7859/ (67) 3241-9164

5. Clínica Veterinária Cherry

Endereço: Av. Dr. Sabino do Patrocínio, 35 – Alto
Telefone: (67) 99342-6565/ (67) 3241-6258/ (67) 3241-1914

6. Clínica Veterinária Dra. Rossana Jordão Arrigucci Gomes

Endereço: Rua Sete de Setembro, 1.207 – Centro
Telefone: (67) 3241-4047

7. Clínica Veterinária Quatro Patas

Endereço: Rua Marechal Mallet, 366 – Centro
Telefone: (67) 99872-8420

8. Clínica

Endereço: Rua Pandiá Calógeras, 612 – Centro
Telefone: (67) 99124-3304/ (67) 3241-2443/ (67) 3241-8028

9. Consultório Veterinário Bom d'Faro

Endereço: Rua Sete de Setembro, 432 – Centro

Telefone: (67) 98115-5505/ (67) 3241-8418

10. Leleco Petshop

Endereço: Rua Giovani Toscano de Brito, 1.008 – Cidade Nova

Telefone: (67) 99986-4353

11. Mundo Animal

Endereço: Rua Manoel Antônio Paes de Barros, 1.039 – Centro

Telefone: (67) 3241-3910

12. Perdigueiro Produtos Veterinários – Consultório Veterinário

Endereço: Rua Sete de Setembro, 1.345 – Centro

Telefone: (67) 3241-9437

13. Pet Shop In Box

Endereço: Rua Giovani Toscano de Brito, 529 – Alto

Telefone: (67) 99941-1890

14. Petshop Mr. Dog

Endereço: Rua Estevão Alves Corrêa, 1.471 – Alto

Telefone: (67) 3241-9318

15. Polisul Clínica Veterinária

Endereço: Rua Teodoro Rondon, 320 – Centro

Telefone: (67) 3241-2823

16. Pró-Pet

Endereço: Rua Manoel Antônio Paes de Barros, 467 – Centro

Telefone: (67) 98130-3956/ (67) 3241-7572

17. Shopping Procriador

Endereço: Rua Leônidas de Matos, 668 – Guanandy

Telefone: (67) 99862-0363/ (67) 3241-2910

18. Souza Animais

Endereço: Rua Marechal Mallet, 326 – Centro

Telefone: (67) 99656-0445

A.6 – SISTEMA EDUCACIONAL

1. Fundação Universidade Federal de Mato Grosso do Sul – UFMS

Endereço: Rua Oscar Trindade de Barros, 740 – Serraria

Telefone: (67) 3241-0415

Instagram: @ufmsaquidauana

2. Instituto Federal de Educação, Ciência e Tecnologia de Mato Grosso do Sul – IFMS

Endereço: Rua José Tadao Arima, 222 – Vila Ycarai

Telefone: (67) 3240-1600

Instagram: @informsaqui

3. Universidade Estadual de Mato Grosso do Sul – UEMS

Endereço: Rodovia Aquidauana/UEMS, Km 12 (MS-450)

Telefone: (67) 3904-2953

Instagram: @uemsoficial

Instituições particulares de ensino superior

Quadro 4 – Instituições particulares de ensino superior.

Instituição	Endereço	Telefone
Anhanguera – Polo Aquidauana	Rua Giovani Toscano de Brito – Santa Terezinha	(67) 3241-7851
Faculdade Estácio Aquidauana – MS	Rua Marechal Mallet, 305 – Centro	(67) 99921-4959
Uniasselvi	Rua Marechal Mallet, 415 – Centro	0800 729 9009
Unicesumar – Aquidauana	Rua Duque de Caxias, 887 – Alto	(67) 3241-1847
Unigram Net	Rua Sete de Setembro, 1.393 – Centro	(67) 3241-7033
Uninter Aquidauana MS	Rua Marechal Deodoro da Fonseca, 642 – Guanandy	(67) 3241-3345
UNOPAR	Rua Felipe Orro – Exposição	(43) 99971-9135

Fonte: Pesquisa de campo (2021).

O município ainda possui:

Escolas Municipais, Estaduais e de Ensino Infantil

Quadro 5 – Escolas Municipais, Estaduais e de Ensino Infantil

Instituições	Área Urbana	Área Rural	Total
CMEIS	08	0	08
Escolas Estaduais	07	04	11
Escolas municipais	04	11	15

Fonte: Secretaria Municipal de Educação – SEMED.

A.7.2 – COMPRAS ESPECIAIS

Área Urbana – Centro

Atlântico Supercenter – Shopping Center

Endereço: Rua Oscar Trindade de Barros, 1169 – Santa Terezinha

Telefone: (67) 3241-2960/ (67) 99170-8824

Serviços: banco ou caixa eletrônico, artigos para casa, cinemas, farmácia, floricultura, playground, espaço para shows, supermercado, restaurante, bar/lanchonete, vestuário, boliche e barbearia

Formas de pagamento: dinheiro, cartão de crédito ou débito

Horário de funcionamento: segunda-feira à domingo das 7h às 20h.

Atlântico Supercenter – Supermercado

Endereço: Rua Oscar Trindade de Barros, 1.169 – Santa Terezinha

Telefone: (67) 3241-2960/ (67) 99170-8824

Serviços: supermercado, bar/lanchonete

Formas de pagamento: dinheiro, cartão de crédito ou débito

Horário de funcionamento: segunda à sábado das 7h às 20h, e domingo das 7h às 12h.

Casa do Artesão

Endereço: Rua Bichara Salamene, Estação Ferroviária – Centro

Telefone: (67) 98422-1004

Serviços: Artesanato

Formas de pagamento: dinheiro

Horário de funcionamento: segunda-feira à sexta-feira das 7h00 às 17h30.

Feira Indígena

Endereço: Rua Bichara Salamene, Estação Ferroviária – Centro

Telefone: (67) 3241-7417

Serviços: Venda de hortifruti

Formas de pagamento: dinheiro e pix

Horário de funcionamento: segunda-feira à sexta-feira das 7h às 13h.

Mercadão Municipal

Endereço: Rua Sete de Setembro, 937 – Centro

Telefone: (67) 3241-4550

Formas de pagamento: dinheiro, cartão de crédito ou débito, pix

Serviços: lanchonetes, restaurantes, loja de artesanato, mini mercado

Horário de funcionamento: segunda à domingo das 7h às 17h.

Mercado Caçapava I

Endereço: Rua Estevão Alves Corrêa, 2075 – Alto

Telefone: (67) 3241-3888

Serviços: supermercado

Formas de pagamento: dinheiro, cartão de crédito ou débito

Horário de funcionamento: segunda à sábado das 7h às 20h.

Mercado JR

Endereço: Duque de Caxias, 2.879 – Vila Cidade Nova

Telefone: (67) 3241-5621/ (67) 99168-7344

Serviços: supermercado

Formas de pagamento: dinheiro, cartão de crédito ou débito

Horário de funcionamento: segunda à sábado das 7h às 20h, e domingo das 7h às 12h.

Mercado São Francisco

Endereço: Rua Marechal Mallet, 434 – Centro

Telefone: (67) 3241-3711/ (67) 99943-4640

Serviços: supermercado

Formas de pagamento: dinheiro, cartão de crédito ou débito

Horário de funcionamento: segunda à sábado das 7h às 20h, e domingo das 7h às 12h.

Rede de Supermercado Santa Clara

Endereço: Rua Estevão Alves Corrêa, 85 – Alto

Telefone: (67) 3245-4225

Serviços: supermercado

Formas de pagamento: dinheiro, cartão de crédito ou débito

Horário de funcionamento: segunda à sábado das 7h às 20h, e domingo das 7h às 12h.

Selaria Estrela

Endereço: Rua Estevão Alves Corrêa, 2.400 – Alto

Telefone: (67) 99848-9791

Serviços: Artigos para montaria (couro)

Formas de pagamento: dinheiro, cartão de crédito ou débito e pix

Horário de funcionamento: segunda-feira à sábado das 7h às 17h.

Selaria Marrani

Endereço: Rua Marechal Deodoro, 320 – Guanandy

Telefone: (67) 99964-5889

Serviços: loja de souvenir, acessórios e decoração

Formas de pagamento: dinheiro, cartão de crédito ou débito

Horário de funcionamento: segunda-feira à sexta-feira das 7h às 18h e sábado das 7h às 12h.

Selaria Pioneira

Endereço: Rua Estevão Alves Corrêa, 2.011 – Alto

Telefone: (67) 99963-6954

Serviços: Fabricação de artefatos em couro

Formas de pagamento: dinheiro e cartão de crédito ou débito

Horário de funcionamento: segunda-feira à sábado das 6h30 às 18h30.

Selaria União

Endereço: Rua Estevão Alves Corrêa, 949 – Alto

Telefone: (67) 3251-6539

Serviços: Fabricação de artefatos em couro

Formas de pagamento: dinheiro e cartão de crédito ou débito

Horário de funcionamento: segunda-feira à sábado das 7h às 18h30.

Shopping Barrackech Abdalla Maksoud

Endereço: Rua Estevão Alves Corrêa, 284 – Alto

Telefone: (67) 3241-1780

Serviços: loja de souvenir, artigos para casa, joalheria, restaurante, bar/lanchonete e vestuário

Formas de pagamento: dinheiro, cartão de crédito ou débito

Horário de funcionamento: segunda-feira à sábado das 8h às 19h e domingo das 8h às

13h.

Supermercado Nacagami

Endereço: Rua Estevão Alves Corrêa, 2.937 – Alto

Serviços: supermercado

Formas de pagamento: dinheiro, cartão de crédito ou débito

Horário de funcionamento: segunda-feira à sábado das 7h às 20h, e domingo das 7h às

12h.

Supermercado Princesa

Endereço: Rua Sete de Setembro, 1.029 – Centro

Telefone: (67) 3241-2998

Serviços: supermercado

Formas de pagamento: dinheiro, cartão de crédito ou débito

Horário de funcionamento: segunda-feira à sábado das 7h às 22h, e domingo das 7h às

12h.

Tabacaria Mineira

Endereço: Rua Manoel Antônio Paes de Barros, 597 – Centro

Telefone: (67) 3241-6991

Facebook: Tabacaria Mineira

Serviços: tabacaria e artigos para pesca

Formas de pagamento: dinheiro, cartão de crédito ou débito

Horário de funcionamento: segunda-feira à sábado das 8h às 18h.

Estrada Parque de Piraputanga

Mercado Mendonça

Endereço: Avenida Principal, 525 – Camisão

Telefone: (67) 99286-1713

Serviços: mercado

Formas de pagamento: dinheiro, cartão de crédito ou débito

Horário de funcionamento: terça-feira à domingo das 6h às 22h.

Mercado Oliveira

Endereço: Avenida Paulo Quevedo, 380 – Piraputanga

Telefone: (67) 99267-1539

Serviços: mercado

Formas de pagamento: dinheiro, cartão de crédito ou débito

Horário de funcionamento: terça-feira à domingo das 7h às 22h.

Mini Mercado Cachoeiras

Endereço: MS-450 – Camisão

Telefone: (67) 99240-3705

Serviços: mercado

Formas de pagamento: dinheiro, cartão de crédito ou débito

Horário de funcionamento: terça-feira à domingo das 5h às 17h.

Mini Mercado Tomazi

Endereço: Avenida Paulo Quevedo, 342 – Piraputanga

Telefone: (67) 3241-2573

Serviços: mercado

Formas de pagamento: dinheiro, cartão de crédito ou débito

Horário de funcionamento: segunda-feira à sábado das 7h às 17h e domingo das 7h às 12h.

Terroir Pantanal Wine & Beer

Endereço: MS-450 – Camisão

Telefone: (67) 99815-9799/ (67) 99212-0306

Instagram: @terroirpantanal

Facebook: <https://www.facebook.com/terroirpantanal>

Reservas: <https://loja-terroirpantanal.paytour.com.br/>

Serviços: produção de vinhos finos, enoturismo, loja de souvenir, cervejaria, acessórios, restaurante, bar/lanchonete, hospedagem, playground, espaço para shows

Formas de pagamento: dinheiro, cartão de crédito ou débito e pix

Horário de funcionamento: sob agendamento.

Aldeias

Mercearia do Povo

Endereço: Rua Dom Pedro II, s/n, local 40 – Taunay

Telefone: (67) 3258-1007

Serviços: mercado

Formas de pagamento: dinheiro, cartão de crédito ou débito e pix

Horário de funcionamento: segunda-feira à sábado das 7h às 20h, e domingo das 7h às 11h.

Mercearia do Preto

Endereço: Rua Dom Pedro II, 5 – Taunay

Telefone: (67) 3258-1090

Serviços: mercado

Formas de pagamento: dinheiro, cartão de crédito ou débito e pix

Horário de funcionamento: segunda-feira à sábado das 6h30 às 11h e das 13h às 18h, e domingo das 7h às 11h.

Supermercado Guariroba

Endereço: Travessa Antônio Leopoldo, 8 – Taunay

Telefone: (67) 99897-3138

Serviços: Supermercado, loja de souvenir, artigos para casa, decoração e bar/lanchonete

Formas de pagamento: dinheiro, cartão de crédito, débito e pix

Horário de funcionamento: segunda-feira à domingo das 7h às 20h.

Supermercado Perene

Endereço: Rua Dom Pedro II, 23 – Taunay

Telefone: (67) 3258-1013

Serviços: mercado

Formas de pagamento: dinheiro, cartão de crédito ou débito e pix

Horário de funcionamento: segunda-feira à sábado das 6h às 19h, e domingo das 6h às 12h.

A.7.4 – SERVIÇOS BANCÁRIOS

1. Banco Bradesco

Endereço: Rua Estevão Alves Corrêa, 53 – Centro

Telefone: (67) 3241-4065

2. Banco do Brasil

Endereço: Rua Manoel Antônio Paes de Barros, 535 – Centro

Telefone: (67) 3241-3031

3. Banco Itaú

Endereço: Rua Estevão Alves Corrêa, 579 – Centro

Telefone: 0800 728 0728

4. Banco Santander

Endereço: Rua Manoel Antônio Paes de Barros, 729 – Centro

Telefone: 3357-2700

5. Banco Sicredi

Endereço: Rua Teodoro Rondon, 790 – Centro

Telefone: (67) 3241-9449

6. Banco Uniprime

Endereço: Rua Teodoro Rondon, 630 – Centro

Telefone: (67) 3241-3030

7. Caixa Econômica Federal

Endereço: Rua Marechal Mallet, 43 – Centro

Telefone: (67) 3240-2900

A.7.5.6 – SERVIÇOS MECÂNICOS E POSTOS DE COMBUSTÍVEL

São identificados nesta categoria serviços para veículos, como: centros automotivos, serviços para motocicleta, bicicletarias e postos de combustível.

Centros Automotivos

Auto Center Paz

Endereço: Rua Moisés de Albuquerque, 876 – Serraria

Telefone: (67) 3241-2573

Auto Elétrica Cruzeiro

Endereço: Rua Teodoro Rondon, 642 – Centro

Telefone: (67) 3241-3228

Auto Peças Universal

Endereço: Rua Teodoro Rondon, 711 – Centro

Telefone: (67) 3241-2384

Carbox Centro Automotivo

Endereço: Rua Estevão Alves Corrêa, 3.620 – Alto

Telefone: (67) 99924-4691

Centro Automotivo Falcão

Endereço: Rua Leonel Alves Corrêa, 7 – Cidade Nova

Telefone: (67) 3241-4047

Centro Automotivo Globo

Endereço: Rua Teodoro Rondon, 347 – Centro

Telefone: (67) 3241-4357

Mecânica Rodrigues

Endereço: Rua Augusto Mascarenhas, 223 – Centro

Telefone: (67) 3241-4058

MX Auto Peças

Endereço: Rua Assis Ribeiro, 473 – Alto

Telefone: (67) 3241-2570

Pantanal Motos

Endereço: Rua Estevão Alves Corrêa, 1.913 – Alto

Telefone: (67) 3241-1122

Serviços para Motocicleta

Casa da Moto

Endereço: Rua Estevão Alves Corrêa, 2.885 – Cidade Nova
Telefone: (67) 3241-2290

Covel Motos

Endereço: Rua Estevão Alves Corrêa, 1.890 – Alto
Telefone: (67) 3241-0500

Dismoto Yamaha

Endereço: Rua Estevão Alves Corrêa, 1.750 – Alto
Telefone: (67) 3241-0000

Gil Moto Auto Center

Endereço: Rua Marechal Mallet, 1.106 – Centro
Telefone: (67) 3241-4972

Minard Moto

Endereço: Rua Estevão Alves Corrêa, s/n – Cidade Nova
Telefone: (67) 3241-5488

Moto Peças da Lagoa

Endereço: Rua Giovani Toscano de Brito, 1.824 – Alto
Telefone: (67) 99803-6633

Moto Peças JR

Endereço: Oscar Trindade de Barros, 1.069 – Santa Terezinha
Telefone: (67) 3241-8761

Pantanal Moto Aquidauana

Endereço: Rua Estevão Alves Corrêa, 1.913 – Alto
Telefone: (67) 3241-1122

Serginho Motos

Endereço: Rua Bichara Salamene, 1.877 – Serraria
Telefone: (67) 99261-2654

Bicicletarias

Bicicletaria 01

Endereço: Rua Bichara Salamene, 1.619 – Guanandy
Telefone: (67) 99917-7315

Ciclo Reis Aquidauana

Endereço: Rua Estevão Alves Correa, 1.713 – Alto

Telefone: (67) 3241-2862

Super Bike Shop

Endereço: Rua Giovani Toscano de Brito, 2.032 – Serraria

Telefone: (67) 3241-8399

Total Bike

Endereço: Rua Teodoro Rondon, 418 – Centro

Telefone: (67) 3241-1848

Postos de Combustível**Auto Posto Asa Branca**

Endereço: Rua Duque de Caxias, 1.998 – Serraria

Telefone: (67) 3241-9674

Auto Posto JC

Endereço: Rua Estevão Alves Corrêa, 901 – Alto

Telefone: (67) 3241-3426

Auto Posto WA Santa Terezinha

Endereço: Rua Oscar Trindade de Barros, 1.185 – Santa Terezinha

Telefone: (67) 3241-1970

Posto da Ferroviários

Endereço: Rua dos Ferroviários, 786 – Alto

Telefone: (67) 99645-9616

Posto Harley

Endereço: Rua Sete de Setembro, 1.099 – Centro

Telefone: (67) 3241-2413

Posto Jato Serviços

Endereço: Rua Dr. Sabino do Patrocínio, 161 – Alto

Telefone: (67) 3241-2354

Posto Mercúrio

Endereço: Rua Marechal Mallet, 957 – Centro

Telefone: (67) 3241-2770

Posto Nossa Senhora de Fátima

Endereço: Rua Marechal Mallet, 890 – Centro

Telefone: (67) 3241-8199

Posto Platinão Aquidauana

Endereço: Rua Pandiá Calógeras, 316 – Centro

Telefone: (67) 99282-6827

Posto WA

Endereço: Rua Manoel Antônio Paes de Barros, 964 – Centro

Telefone: (67) 3241-1970

Posto WA – Avenida Pantaneta

Endereço: Rua Duque de Caxias, 2.135 – Alto

Telefone: (67) 3241-1970

CATEGORIA B – SERVIÇOS E EQUIPAMENTOS DE APOIO AO TURISMO

A categoria de Serviços e Equipamentos de Apoio ao Turismo compreendem o conjunto de serviços, edificações e instalações indispensáveis ao desenvolvimento da atividade turística e que existem em função desta. Compreendem os serviços e os equipamentos de hospedagem, alimentação, agenciamento, transportes, para eventos, de lazer e entretenimento etc (MTUR, 2006).

B.1.1 – HOTELARIA E DE APOIO

O município de Aquidauana consta, atualmente, com 40 (quarenta) meios de hospedagem localizados em pontos estratégicos do município, os quais foram divididos nas áreas: Pousadas Pantaneiras, Área Urbana, Estrada Parque de Piraputanga (distritos de Camisão e Piraputanga) e Área Rural.

A verificação de cadastro dos meios de hospedagem do município no sistema CADASTUR – Ministério do Turismo, foi realizada na data de 21 de fevereiro de 2022.

A seguir, estão listados os equipamentos das Pousadas Pantaneiras – 06 (seis).


Quadro 6 – Meios de hospedagem Pousadas Pantaneiras.

Equipamento	Endereço	Subtipo	N. de UHs	N. de leitos	N. de funcionários
Barranco Alto Ecoturismo	MS-170, Pantanal do Rio Negro	Pousada	06	20	N/I
Hotel Fazenda Baía das Pedras	MS-228, Pantanal da Nhecolândia	Pousada	05	13	N/I
Hotel Recanto Barra Mansa	MS-170, Pantanal do Rio Negro	Pousada	05	10	N/I
Pousada Aguapé	MS-171, km 54	Pousada	15	43	13
Pousada Carandá	MS-171, km 58	Pousada	09	44	05
Pousada Pequi	MS-171, km 40	Pousada	10	30	06

Fonte: Pesquisa de campo (2021).

N/I – Não Informado

A seguir são discriminados cada equipamento de meio de hospedagem e os serviços ofertados.


Figura 6 – Barranco Alto Ecoturismo.

Fonte: Barranco Alto Ecoturismo (2021).

Quadro 7 – Barranco Alto Ecoturismo.

Ficha Técnica	
Endereço:	MS-170, Fazenda Barranco Alto
Celular/WhatsApp:	(67) 99610-6455
Facebook	facebook.com/barrancoalto/
Instagram	@barrancoalto
Site	https://fazendabarrancoalto.com/
Quantidade de UHs	06
Quantidade de Leitos	20
Facilidades	Internet wi-fi, ar-condicionado, ventilador, área verde, redário, loja de souvenir, telefone fixo, aeroporto para pequenas aeronaves, observação de fauna e flora, atividades equestres, passeios em barcos e lanchas, pesca amadora, passeio à cavalo caminhadas/trilhas interpretativas, focagem noturna de animais, birdwatching.
Cadastro do MTur	N/P
Forma de pagamento	Cartão de crédito/ débito , dinheiro e transferência bancária

Fonte: Pesquisa de campo (2021).

Figura 7 – Hotel Fazenda Baía das Pedras.

Fonte: TripAdvisor (2021).

Quadro 8 – Hotel Fazenda Baía das Pedras.

Ficha Técnica	
Endereço	MS-228, Pantanal Nhecolândia
Celular/WhatsApp	(67) 3382-1275/ (67) 99957-3686
E-mail	baiadapedras@baiadapedras.com.br
Instagram	@baiadapedras
Site	https://www.baiadapedras.com.br/
Quantidade de UHs	05
Quantidade de Leitos	13
Facilidades	Internet, ar-condicionado, frigobar, passeios: canoagem, caminhada, focagem noturna, roda de tereré e prosa, safári fotográfico, passeio a cavalo, venda de artesanato local
Cadastro do MTur	Possui
Formas de pagamento	Cartão de crédito/ débito , dinheiro e transferência bancária

Fonte: Pesquisa de campo (2021).

Figura 8 – Hotel Recanto Barra Mansa.

Fonte: Barra Mansa Pantanal Hotel (2021).

Quadro 9 – Hotel Recanto Barra Mansa.

Ficha Técnica	
Endereço	MS-170, Pantanal do Rio Negro
Celular/WhatsApp	(67) 3325-6807/ (67) 99912-8918
E-mail	info@hotelbarramansa.com.br
Facebook	https://www.facebook.com/Hotelbarramansa
Instagram	@hotelbarramansapantanal
Site	https://www.hotelbarramansa.com.br/
Facilidades	Redário ao ar livre, restaurante, serviço de lavanderia, bar, televisão por satélite, serviço de telefonia, Wi-Fi, loja com artesanato local, equipamento de pesca para locação, biblioteca, pomar, pista de pouso privativa. Passeios: passeio de barco, cavalgada, safari 4x4, observação de aves, canoagem, pesca esportiva, caminhadas, dia a dia da fazenda
Cadastro do MTur	Possui
Forma de pagamento	Cartão de crédito/ débito , dinheiro e transferência bancária

Fonte: Pesquisa de campo (2021).

Figura 9 – Pousada Aguapé.

Fonte: Pousada Aguapé (2021).

Quadro 10 – Pousada Aguapé.

Ficha Técnica	
Endereço	MS-171, km 54, Fazenda São José
Celular/WhatsApp	(67) 3258-1146/ (67) 99963-0181
E-mail	reservas@pousadaaguape.com.br
Facebook	https://www.facebook.com/pantanalaguape/?fref=ts
Instagram	@pousada_aguape
Site	https://pousadaaguape.com.br/
Quantidade de UHs	15
Quantidade de Leitos	43
Facilidades	Internet, ar-condicionado, ventilador, frigobar, piscina, área verde, redário, sala de jogos, sala de TV e leitura, observação de fauna e flora, atividades equestres, passeios em barcos e lanchas, pesca amadora, caminhadas/trilhas interpretativas, focagem noturna de animais, birdwatching, parque infantil, vendas de souvenir, micro-ondas, lavanderia, guias, serviços bilingue, bar;
Cadastro do MTur	Possui
Formas de pagamento	Dinheiro, cartão de crédito e débito e transferência/pix

Fonte: Pesquisa de campo (2021).

Figura 10 – Pousada Carandá.

Fonte: Pesquisa de campo (2021).

Quadro 11 – Pousada Carandá.

Ficha Técnica	
Endereço	MS-171, km 58 – Fazenda Copacabana
Celular/WhatsApp	(67) 99964-3147
E-mail	pcarandapantanal@gmail.com
Facebook	https://pt-br.facebook.com/pesqueirocaranda/
Instagram	@pescaranda
Quantidade de UHs	09
Quantidade de Leitos	44
Facilidades	Internet, ar-condicionado, mesa, piscina, parque infantil, área verde, lago panorâmico, salão de jogos, observação de fauna e flora, passeios em barcos e lanchas, pesca amadora
Cadastro do MTur	N/P
Formas de pagamento	Cartão de crédito/ débito , dinheiro e transferência bancária/pix

Fonte: Pesquisa de campo (2021).

N/P: não possui

Figura 11 – Pousada Pequi.

Fonte: Facebook Pousada Pequi (2021).

Quadro 12 – Pousada Pequi.

Ficha Técnica	
Endereço	MS-171, km 40, área rural – Fazenda Pequi
Celular/WhatsApp	(67) 99934-5781
E-mail	pousadapequi@yahoo.com.br
Facebook	https://www.facebook.com/pousadapequipantanal/?rf=977095092339169
Instagram	@pousadapequi
Site	pousadapequi.com.br
Quantidade de UHs	10
Quantidade de Leitos	30
Facilidades	TV, internet, ar-condicionado, ventilador, frigobar, parque infantil, piscina, área verde, redário, observação de fauna e flora, atividades equestres, passeios em barcos e lanchas, pesca amadora, caminhadas/trilhas interpretativas, focagem noturna de animais, birdwatching, venda de souvenir, horta
Cadastro do MTur	Possui
Formas de pagamento	Dinheiro, cartão de crédito e débito e transferência/pix

Fonte: Pesquisa de campo (2021).

A seguir são discriminados os equipamentos de meio de hospedagem e os serviços ofertados, listados na Área urbana – 09 (nove).

Quadro 13 – Meios de hospedagem Área Urbana – Centro.

Equipamento	Endereço	Subtipo	N. de UHs	N. de leitos
Aquidauana Palace	Rua Manoel Antônio Paes de Barros, 904 – Centro	Hotel	29	67
Hotel Beira Rio	Rua João de Almeida Castro, 198 – Centro	Hotel	29	73
Hotel Bela Vista	Rua Manoel Aureliano da Costa, 678 – Centro	Hotel	08	23
Hotel de Trânsito Heróis da FEB	Rua 7 de Setembro, 1.575 – Centro	Hotel	07	12
Hotel e Pousada Estação Figueira	Rua Leonel Alves Corrêa, 36b – Alto	Pousada	07	16
Hotel Portal Pantaneiro	Rua Pandiá Calógeras, 1.067 – Alto	Hotel	28	60
Hotel Santa Izabel	Rua Manoel Aureliano da Costa, 674 – Centro	Hotel	18	40
Hotel Tropical	Rua Manoel Aureliano da Costa, 630 – Centro	Hotel	36	72
Pousada Pires	Rua Cândido Mariano, 314 – Centro	Pousada	17	51

Fonte: Pesquisa de campo (2021).

Figura 12 – Hotel Aquidauana Palace.

Fonte: Google imagens (2021).

Quadro 14 – Hotel Aquidauana Palace.

Ficha Técnica	
Endereço	Rua Manoel Antônio Paes de Barros, 904 – Centro
Celular/WhatsApp	(67) 3241-1602/ (67) 99965-2202
E-mail	aquidauanapalacehotel@gmail.com
Quantidade de UHs	29
Quantidade de Leitos	67
Facilidades	Internet, telefone, ar-condicionado, TV com canal por assinatura, mesa, poltrona, frigobar, micro-ondas, fogão, troca diária de roupa de cama e banho, ventilador, churrasqueira portátil, guarda-volumes, bar, lavanderia
Cadastro do MTur	N/P
Forma de pagamento	Cartão de crédito/débito e dinheiro.

Fonte: Pesquisa de campo (2021).

N/P: não possui

Figura 13 – Hotel Beira Rio.

Fonte: Pesquisa de campo (2021).

Quadro 15 – Hotel Beira Rio.

Ficha Técnica	
Endereço	Rua João de Almeida Castro, 198 – Centro (ao lado da Ponte Velha)
Celular/WhatsApp	(67) 3241-5415/ (67) 99890-2578
E-mail	beirario.hotel@hotmail.com
Site	https://beirariopantanal.com.br/
Quantidade de UHs	29
Quantidade de Leitos	73
Facilidades	Internet, TV canal aberto, ar-condicionado, mesa, frigobar, troca diária de roupa de cama e cadeira, impressora
Cadastro do MTur	Possui
Forma de pagamento	Dinheiro, cartão de crédito/débito.

Fonte: Pesquisa de campo (2021).

Figura 14 – Hotel Bela Vista.

Fonte: Pesquisa de campo (2021).

Quadro 16 – Hotel Bela Vista.

Ficha Técnica	
Endereço	Rua Manoel Aureliano da Costa, 678 – Centro
Celular/WhatsApp	(67) 99653-8207
Quantidade de UHs	08
Quantidade de Leitos	23
Facilidades	Internet, TV canal aberto e por assinatura, ar-condicionado, ventilador, mesa, poltrona, micro-ondas, troca diária de roupa de cama.
Cadastro do MTur	N/P
Forma de pagamento	Dinheiro, cartão de crédito/débito.

Fonte: Pesquisa de campo (2021).

N/P: não possui

Figura 15 – Hotel de Trânsito Heróis da FEB.

Fonte: Pesquisa de campo (2021).

Quadro 17 – Hotel de Trânsito Heróis da FEB.

Ficha Técnica	
Endereço	Rua 7 de Setembro, 1.575 – Centro
Celular/WhatsApp	(67) 3241-6379
E-mail	htm-becmb9@hotmail.com
Quantidade de UHs	07
Quantidade de Leitos	12
Facilidades	Internet, TV canal aberto, ar-condicionado, mesa, frigobar, troca diária de roupa de cama.
Cadastro do MTur	N/P
Forma de pagamento	-

Fonte: Pesquisa de campo (2021).

N/P: não possui

Obs.: Exclusivo para oficiais do exército.

Figura 16 – Pousada Estação Figueira.

Fonte: Pesquisa de campo (2021).

Quadro 18 – Hotel e Pousada Estação Figueira.

Ficha Técnica	
Endereço	Rua Leonel Alves Correa, 36B – Alto
Celular/WhatsApp	(67) 3241-1342
Quantidade de UHs	07
Quantidade de Leitos	16
Facilidades	Internet, TV canal aberto, ar-condicionado, ventilador, frigobar, troca diária de roupa de cama, micro-ondas.
Cadastro do MTur	N/P
Forma de pagamento	Dinheiro, cartão de crédito/débito

Fonte: Pesquisa de campo (2021).

N/P: não possui

Figura 17 – Hotel Portal Pantaneiro.

Fonte: Pesquisa de campo (2021).

Quadro 19 – Hotel Portal Pantaneiro.

Ficha Técnica	
Endereço	Rua Pandiá Calógeras, 1.067 – Alto
Celular/WhatsApp	(67) 3241-4329
E-mail	contato@portalpantaneiro.com.br
Quantidade de UHs	28
Quantidade de Leitos	60
Facilidades	Área verde, piscina, internet, TV canal assinatura, ar-condicionado, telefone, frigobar, troca diária de roupa de cama, mesa, poltrona.
Cadastro do MTur	N/P
Forma de pagamento	Dinheiro, cartão de crédito/débito

Fonte: Pesquisa de campo (2021).

N/P: não possui

Figura 18 – Hotel Santa Izabel.

Fonte: Pesquisa de campo (2021).


Quadro 20 – Hotel Santa Izabel.

Ficha Técnica	
Endereço	Rua Manuel Aureliano da Costa, 674 – Centro
Celular/WhatsApp	(67) 3241-3214
E-mail	hotelsantaizabel@hotmail.com
Quantidade de UHs	18
Quantidade de Leitos	40
Facilidades	Internet, TV canal aberto, ar-condicionado, ventilador, mesa, troca diária de roupa de cama.
Cadastro do MTur	N/P
Forma de pagamento	Dinheiro, cartão de crédito/débito

Fonte: Pesquisa de campo (2021).

N/P: não possui

Figura 19 – Hotel Tropical.



Fonte: Google imagens (2021).

Quadro 21 – Hotel Tropical.

Ficha Técnica	
Endereço	Rua Manoel Aureliano da Costa, 630 – Centro
Celular/WhatsApp	(67) 3241-4113
E-mail	hoteltropicaltur@hotmail.com
Quantidade de UHs	36
Quantidade de Leitos	72
Facilidades	Internet, TV canal aberto, ar-condicionado, mesa, poltrona, frigobar.
Cadastro do MTur	N/P
Forma de Pagamento	Dinheiro, cartão de crédito/débito

Fonte: Pesquisa de campo (2021).

N/P: não possui

Figura 20 – Pousada do Pires.

Fonte: Pesquisa de campo (2021).

Quadro 22 – Pousada Pires.

Ficha Técnica	
Endereço	Rua Cândido Mariano, 314 – Centro
Celular/WhatsApp	(67) 3241-1406
Quantidade de UHs	17
Quantidade de Leitos	51
Facilidades	Internet, TV canal aberto, ar-condicionado, mesa, geladeira.
Cadastro do MTur	N/P
Forma de pagamento	Dinheiro, cartão de crédito/débito

Fonte: Pesquisa de campo (2021).

N/P: não possui

A seguir são discriminados cada equipamento de meio de hospedagem e os serviços ofertados. A seguir, estão listados os equipamentos da Estrada Parque de Piraputanga – 20 (vinte).

Quadro 23 – Meios de hospedagem Estrada Parque de Piraputanga.

Equipamento	Endereço	Subtipo	N. de UHs	N. de leitos	Nº de func.
Acampamento Batista	MS-450, Piraputanga	Pousada	16	98	02
Águas do Paxixi	Rua Carlos Augusto Perdigão, Camisão	Pousada	07	10	01
Casa Container	Rua Hugo Corrêa, Piraputanga	Casa de veraneio	02	08	01
Chácara 15 de Outubro	Camisão	Pesqueiro	02	13	02
Chácara Bela Vista	Rua Luiz Miranda Horta, s/n – Piraputanga	Pousada	06	12	05
Chácara Moreira – Antônio Cesar	MS-450 (córrego Piraputanga)	Cama e café	02	08	02
Chácara Sonho Meu	Camisão	Pesqueiro	04	12	02
Chalé Piraputanga	Rua João de Deus, 67 – Piraputanga	Pousada	03	12	01
Conveniência Souza – Jorgelina	Rua das Araras, 198 – Piraputanga	Cama e café	03	09	02
Espaço Cultural Raiz	Rua Libero Badaró, s/n – Piraputanga	Pousada	03	16	04
Estância Santa Lourdes	Rua Antônio Santos Ribeiro, s/nº – próximo à praça de Piraputanga	Casa de veraneio	04	15	01
Pesqueiro 3 Maria	Camisão	Pesqueiro	12	45	03
Pesqueiro Bom Jesus	MS-450, Piraputanga	Pesqueiro	08	29	02
Pesqueiro do Bill	MS-450, Piraputanga	Pousada/Pesqueiro	03	12	02
Pesqueiro Serrano	MS-450	Pousada	06	11	03
Pousada da Serra	Rua Carlos Augusto Perdigão, lote 71d – Camisão	Pousada	16	50	02
Pousada Recanto Morro do Chapéu	Travessa do Trilho, Estação Ferroviária de Camisão	Pousada	02	10	02
Rancho do Ely	MS-450, Camisão	Pousada/Pesqueiro	05	28	01
Rancho JM	Camisão	Pousada	03	12	01
Sítio Espelho do Céu	Furnas dos Baianos	Pousada	04	12	02

Fonte: Pesquisa de campo (2021).

Figura 21 – Acampamento Batista.

Fonte: Google imagens (2021).

Quadro 24 – Acampamento Batista.

Ficha Técnica	
Endereço	MS-450 (entre os restaurantes Tomazi e Serra Verde)
Celular/WhatsApp	(67) 99606-6932
Quantidade de UHs	16
Quantidade de Leitos	98
Facilidades	Área verde, piscina, ventilador, mesa, panelas e louças, fogão, freezer
Cadastro do MTur	N/P
Forma de pagamento	Dinheiro, cartão de crédito/débito

Fonte: Pesquisa de campo (2021).

N/P: não possui

Figura 22 – Casa Container.

Fonte: Pesquisa de campo (2021).

Quadro 25 – Casa Container.

Ficha Técnica	
Endereço	Rua Hugo Corrêa – Piraputanga
Celular/WhatsApp	(67) 99987-0638
Quantidade de UHs	02
Quantidade de Leitos	08
Facilidades	Internet, ar-condicionado, TV canal aberto, poltrona, panelas e louças, micro-ondas, fogão, geladeira, mesa, cadeira, churrasqueira, piscina
Cadastro do MTur	N/P
Forma de pagamento	Dinheiro, cartão de crédito/débito

Fonte: Pesquisa de campo (2021).

N/P: não possui

Figura 23 – Chácara Bela Vista.

Fonte: Facebook Pousada Bela Vista.

Quadro 26 - Chácara Bela Vista.

Ficha Técnica	
Endereço	Rua Luiz Miranda Horta, s/n – Piraputanga
Celular/WhatsApp	(67) 3257-1212
Facebook	Chácara Bela Vista
E-mail	chabelavista@gmail.com
Quantidade de UHs	06
Quantidade de Leitos	12
Facilidades	Área verde, trilha, acesso ao rio, piscina, parque infantil, internet, TV com canal por assinatura, ar-condicionado, ventilador, mesa, poltrona, frigobar
Cadastro do MTur	N/P
Forma de pagamento	Dinheiro, cartão de crédito/débito

Fonte: Pesquisa de campo (2021).

N/P: não possui

Figura 24 – Chácara Moreira

Fonte: Pesquisa de campo (2021).

Quadro 27 – Chácara Moreira.

Ficha Técnica	
Endereço	Avenida Principal – Distrito de Piraputanga (próximo cemitério de Piraputanga)
Celular/WhatsApp	(67) 99249-1730
Quantidade de UHs	02
Quantidade de Leitos	08
Facilidades	Área verde, lago, internet, TV com canal assinatura, ar-condicionado, frigobar, mesa, cadeira
Cadastro do MTur	N/P
Forma de pagamento	Dinheiro, cartão de crédito/débito

Fonte: Pesquisa de campo (2021).

N/P: não possui

Figura 25 – Chácara Sonho Meu.

Fonte: Pesquisa de campo (2021).

Quadro 28 – Chácara Sonho Meu.

Ficha Técnica	
Endereço	Distrito de Camisão
Celular/WhatsApp	(67) 99971-2028
Quantidade de UHs	04
Quantidade de Leitos	12
Facilidades	Ar-condicionado, mesa, panelas e louças, fogão, freezer, geladeira, pia, churrasqueira, tanque de lavar roupa
Cadastro do MTur	N/P
Forma de pagamento	Dinheiro, cartão de crédito/débito

Fonte: Pesquisa de campo (2021).

N/P: não possui

Figura 26 – Chalé Piraputanga.

Fonte: Google imagens (2021).

Quadro 29 – Chalé Piraputanga.

Ficha Técnica	
Endereço	Rua João de Deus, 67 – Distrito de Piraputanga
Celular/WhatsApp	(67) 99136-4000
Quantidade de UHs	03
Quantidade de Leitos	12
Facilidades	Internet, ar-condicionado, ventilador, piscina, ducha
Cadastro do MTur	N/P
Forma de pagamento	Dinheiro, cartão de crédito/débito

Fonte: Pesquisa de campo (2021).

N/P: não possui

Figura 27 – Espaço Cultural Raiz.

Fonte: Pesquisa de campo (2021).

Quadro 30 – Espaço Cultural Raiz.

Ficha Técnica	
Endereço	Rua Libero Badaró, s/n – Piraputanga
Celular/WhatsApp	(67) 99647-5361
E-mail	jorgedebarrsartes@gmail.com
Quantidade de UHs	03
Quantidade de Leitos	16
Facilidades	Área verde, internet, ventilador, mesa, bancos, luminária para leitura
Cadastro do MTur	N/P
Forma de pagamento	Dinheiro, cartão de crédito/débito

Fonte: Pesquisa de campo (2021).

N/P: não possui

Figura 28 – Pesqueiro 3 Maria.

Fonte: Facebook Pesqueiro 3 Maria.

Quadro 31 – Pesqueiro 3 Maria.

Ficha Técnica	
Endereço	Distrito de Camisão
Celular/WhatsApp	(67) 99995-3725
Quantidade de UHs	12
Quantidade de Leitos	45
Facilidades	Área verde, acesso ao rio, internet, ar-condicionado, ventilador, mesa, panelas e louças, fogão, freezer, geladeira
Cadastro do MTur	N/P
Forma de pagamento	Dinheiro, cartão de crédito/débito

Fonte: Pesquisa de campo (2021).

N/P: não possui

Figura 29 – Pesqueiro Bom Jesus.

Fonte: Facebook Pesqueiro Bom Jesus.

Quadro 32 – Pesqueiro Bom Jesus.

Ficha Técnica	
Endereço	MS-450 – Distrito de Piraputanga
Celular/WhatsApp	(67) 99292-7783
Quantidade de UHs	08
Quantidade de Leitões	29
Facilidades	Área verde, acesso ao rio, internet, ventilador, mesa, fogão
Cadastro do MTur	N/P
Forma de pagamento	Dinheiro, cartão de crédito/débito

Fonte: Pesquisa de campo (2021).

N/P: não possui

Figura 30 – Pesqueiro Serrano.

Fonte: Google imagens (2021).

Quadro 33 – Pesqueiro Serrano.

Ficha Técnica	
Endereço	MS-450 – Piraputanga
Celular/WhatsApp	(67) 99998-1542
Quantidade de UHs	06
Quantidade de Leitos	11
Facilidades	Área verde, acesso ao rio, praia, pesca amadora, internet
Cadastro do MTur	N/P
Forma de pagamento	Dinheiro, cartão de crédito/débito

Fonte: Pesquisa de campo (2021).

N/P: não possui

Figura 31 – Pousada da Serra.

Fonte: Facebook Guarany Turismo.

Quadro 34 – Pousada da Serra.

Ficha Técnica	
Endereço	Rua Carlos Augusto Perdigão, lote 71-D – Camisão
Celular/WhatsApp	(67) 99830-8803
Quantidade de UHs	16
Quantidade de Leitos	50
Facilidades	Área verde, campo de futebol, piscina, piscina infantil, quadra de areia, sauna, internet, TV com canal por assinatura, ar-condicionado, ventilador, mesa, frigobar
Cadastro do MTur	Possui
Forma de pagamento	Dinheiro, cartão de crédito/débito

Fonte: Pesquisa de campo (2021).

Figura 32 – Pousada Recanto Morro do Chapéu.

Fonte: Facebook Pousada Recanto Morro do Chapéu.

Quadro 35 – Pousada Recanto Morro do Chapéu.

Ficha Técnica	
Endereço	Travessa do Trilho – Distrito de Camisão
Celular/WhatsApp	(67) 98408-8413
Facebook	Pousada Recanto Morro do Chapéu
Quantidade de UHs	02
Quantidade de Leitos	10
Facilidades	Área verde, piscina, acesso ao rio, TV com canal por assinatura, ar-condicionado, ventilador, mesa, poltrona, panelas e louças, fogão, geladeira, freezer
Cadastro do MTur	N/P
Forma de pagamento	Dinheiro, cartão de crédito/débito

Fonte: Pesquisa de campo (2021).

N/P: não possui

Figura 33 – Rancho do Ely.

Fonte: Google imagens (2021).

Quadro 36 – Rancho do Ely.

Ficha Técnica	
Endereço	MS-450, Camisão
Celular/WhatsApp	(67) 98403-1071/ (67) 3235-1047
E-mail	elysouzafernandes@gmail.com
Quantidade de UHs	05
Quantidade de Leitos	28
Facilidades	Área verde, trilha, piscina natural no rio, internet, ar-condicionado, ventilador, mesa, panelas e louças, fogão, geladeira
Cadastro do MTur	N/P
Forma de pagamento	Dinheiro, cartão de crédito/débito

Fonte: Pesquisa de campo (2021).

N/P: não possui

Figura 34 – Sítio Espelho do Céu.

Fonte: Facebook Sítio Espelho do Céu.

Quadro 37 – Sítio Espelho do Céu.

Ficha Técnica	
Endereço	Furnas dos Baianos II – Piraputanga
Celular/WhatsApp	(67) 99998-5278
Facebook	Sítio Espelho do Céu
E-mail	ivetecarreraspires@gmail.com
Quantidade de UHs	04
Quantidade de Leitos	12
Facilidades	Área verde, tanque para pesca, córrego para banho, TV com canal aberto, internet, ventilador, mesa, fogão, geladeira
Cadastro do MTur	N/P
Forma de pagamento	Dinheiro, cartão de crédito/débito

Fonte: Pesquisa de campo (2021).

N/P: não possui

Quadro 38 – Águas do Paxixi.

Ficha Técnica	
Endereço	Rua Carlos Augusto Perdigão – Camisão
Celular/WhatsApp	(67) 99231-9212
Quantidade de UHs	07
Quantidade de Leitos	10
Facilidades	TV com canal aberto, ventilador
Cadastro do MTur	N/P
Forma de pagamento	Dinheiro, cartão de crédito/débito

Fonte: Pesquisa de campo (2021).

N/P: não possui

Quadro 39 – Chácara 15 de outubro.

Ficha Técnica	
Endereço	Distrito de Camisão
Celular/WhatsApp	(67) 99652-7069
Quantidade de UHs	02
Quantidade de Leitos	13
Facilidades	Internet, TV com canal aberto, ar-condicionado, panelas e louças, micro-ondas, fogão, geladeira, freezer, churrasqueira
Cadastro do MTur	N/P
Forma de pagamento	Dinheiro, cartão de crédito/débito

Fonte: Pesquisa de campo (2021).

N/P: não possui

Quadro 40 – Conveniência Souza – Jorgelina.

Ficha Técnica	
Endereço	Rua das Araras, 198, Pesqueiro da Serra (loteamento) – Piraputanga
Celular/WhatsApp	(67) 99972-1271
Quantidade de UHs	03
Quantidade de Leitos	09
Facilidades	Internet, ar-condicionado
Cadastro do MTur	N/P
Forma de pagamento	Dinheiro, cartão de crédito/débito

Fonte: Pesquisa de campo (2021).

N/P: não possui

Quadro 41 – Estância Santa Lourdes.

Ficha Técnica	
Endereço	Rua Antônio Santos Ribeiro, s/nº – Distrito de Piraputanga (próximo à praça de Piraputanga)
Celular/WhatsApp	(67) 99961-2900
Quantidade de UHs	04
Quantidade de Leitos	15
Facilidades	TV, ar-condicionado, ventilador, panelas e louças, fogão
Cadastro do MTur	N/P
Forma de pagamento	Dinheiro, cartão de crédito/débito

Fonte: Pesquisa de campo (2021).

N/P: não possui

Quadro 42 – Pesqueiro do Bill.

Ficha Técnica	
Endereço	MS-450 – Piraputanga
Celular/WhatsApp	(67) 98423-1903/ (67) 98402-1407
E-mail	cleidecirferreira53@gmail.com
Quantidade de UHs	03
Quantidade de Leitos	12
Facilidades	Área verde, acesso ao rio, internet, ar-condicionado, ventilador, mesa, micro-ondas, fogão
Cadastro do MTur	N/P
Forma de pagamento	Dinheiro, cartão de crédito/débito

Fonte: Pesquisa de campo (2021).

N/P: não possui

Quadro 43 – Rancho JM.

Ficha Técnica	
Endereço	Camisão (300m após o Pesqueiro 3 Marias)
Celular/WhatsApp	(67) 99916-7617
Quantidade de UHs	03
Quantidade de Leitos	12
Facilidades	Área verde, acesso ao rio, pomar, internet, ar-condicionado, ventilador, TV, poltrona, panelas e louças, micro-ondas, fogão, forno elétrico, geladeira
Cadastro do MTur	N/P
Forma de pagamento	Dinheiro, cartão de crédito/débito

Fonte: Pesquisa de campo (2021).

N/P: não possui

A seguir estão discriminados cada equipamento de meio de hospedagem, bem como os serviços ofertados na Área rural – 04 (quatro).

Quadro 44 – Meios de Hospedagem Área Rural.

Equipamento	Endereço	Subtipo	N. de UHs	N. de leitos	N. de func.
Camping Baía	MS-171, km 50, Estrada da Pequi	Pesqueiro	08	50	03
Itaju Eco Hotel	MS-171 (acesso pela BR-262, km 18)	Hotel/ Pesqueiro	09	45	12
Pousada Toca da Onça	MS-170, Estrada do Retirinho	Pesqueiro	10	40	05
Rancho Pirapora	Zona rural (acesso Rua 7 de Setembro ou Vila Trindade)	Pesqueiro	10	44	02

Fonte: Pesquisa de campo (2021).

Figura 35 – Camping Baía.


Fonte: Facebook Camping Baía.

Quadro 45 – Camping Baía.

Ficha Técnica	
Endereço	MS-171, km 50, Estrada da Pequi
Celular/WhatsApp	(67) 99646-6650/ (67) 3258-1118
Facebook	Camping Baía (facebook)
Quantidade de UHs	08
Quantidade de Leitos	50
Facilidades	Área verde, acesso ao rio, piscina, observação de fauna e flora, ar-condicionado, mesa, fogão, freezer, geladeira, churrasqueira.
Cadastro do MTur	N/P
Formas de pagamento	Dinheiro, cartão de crédito/débito, transferência/pix

Fonte: Pesquisa de campo (2021).

N/P: não possui

Figura 36 – Itaju Eco Hotel.

Fonte: Instagram Itaju Eco Hotel.

Quadro 46 – Itaju Eco Hotel.

Ficha Técnica	
Endereço	MS-171, acesso pela BR-262, km 18 (10 km em estrada de terra)
Celular/WhatsApp	(67) 99998-0460
E-mail	stellamariscontab@hotmail.com
Instagram	@itajuecohotel
Quantidade de UHs	09
Quantidade de Leitos	45
Facilidades	Área verde, piscina, observação de fauna e flora, internet, TV com canal aberto, ar-condicionado, aparador.
Cadastro do MTur	N/P
Formas de pagamento	Dinheiro, cartão de crédito/débito, transferência/pix

Fonte: Pesquisa de campo (2021).

N/P: não possui

Figura 37 – Pousada Toca da Onça.

Fonte: Facebook Pesqueiro e Pousada Toca da Onça.

Quadro 47 – Pousada Toca da Onça.

Ficha Técnica	
Endereço	MS-170, Estrada do Retirinho
Celular/WhatsApp	(67) 99956-5313/ (67) 99937-1415
Facebook	Pesqueiro e Pousada Toca da Onça
E-mail	pptocadaoncams@gmail.com
Quantidade de UHs	10
Quantidade de Leitos	40
Facilidades	TV com canal aberto, internet, ar-condicionado, mesa, panelas e louças, fogão, forno elétrico, geladeira.
Cadastro do MTur	N/P
Formas de pagamento	Dinheiro, cartão de crédito/débito, transferência/pix

Fonte: Pesquisa de campo (2021).

N/P: não possui

Figura 38 – Pousada Rancho Pirapora.

Fonte: Facebook Pousada Rancho Pirapora.

Quadro 48 – Pousada Rancho Pirapora.

Ficha Técnica	
Endereço	Zona rural - acesso Rua 7 de Setembro ou Vila Trindade
Celular/WhatsApp	(67) 99259-4462
Facebook	Pousada Rancho Pirapora
Quantidade de UHs	10
Quantidade de Leitos	44
Facilidades	Área verde, acesso ao rio, ar-condicionado, ventilador.
Cadastro do MTur	N/P
Formas de pagamento	Dinheiro, cartão de crédito/débito, transferência/pix

Fonte: Pesquisa de campo (2021).

N/P: não possui

B.1.2 – OUTRO TIPO DE ACOMODAÇÃO

Considera-se para esta categoria os acampamentos turísticos/campings.

Quadro 49 – Acampamento turístico/campings Área Rural – Pousadas Pantaneiras.

Equipamento	Endereço	Cadastro MTur	Telefone
Camping Baía	MS-171, km 50 (Estrada da Pousada Pequi)	N/P	(67) 3258-1118/ (67) 99646-6650
Pousada Toca da Onça	MS-170, Estrada do Retirinho	N/P	(67) 99956-5313 (67) 99937-1415

Fonte: Pesquisa de campo (2021).

N/P: não possui

Quadro 50 – Acampamento turístico/campings Estrada Parque de Piraputanga.

Equipamento	Endereço	Cadastro Mtur	Telefone
Acampamento Batista	MS-450, Piraputanga	N/P	(67) 99235-4148
Camping Novo Mundo Vivências	Rua Sebastião Maciel, 8 – Camisão	Possui	(67) 99110-6356/ (67) 99871-0210
Chácara dos Mirantes	Furnas dos Baianos I, Piraputanga	Possui	(67) 98455-1964
Chácara Sonho Meu	Camisão	N/P	(67) 99971-2028
Espaço Cultural Raiz	Rua Libero Badaró, s/n – Piraputanga	N/P	(67) 99647-5361
Pesqueiro Bom Jesus	MS-450, Piraputanga	N/P	(67) 99292-7793
Pesqueiro do Dinho	MS-450, Piraputanga	N/P	(67) 99692-9796
Camping Renascer	Rua Carlos Augusto Perdigão, Camisão	N/P	(67) 99159-6113
Rancho do Ely	MS-450, km 35, Camisão	N/P	(67) 3235-1047/ (67) 98403-1071

Fonte: Pesquisa de campo (2021).

N/P: não possui

Oferta de atividades

Camping Novo Mundo Vivências: Rapel na Cachoeira do Paxixi, Bóia-Cross, Rafting Piraputanga, Rafting Camisão, Pôr-do-sol Mirante do Paxixi, Hiking Cachoeira do Paxixi e Trekking Morro do Paxixi.

Chácara dos Mirantes: Trilhas, Rapel, Sítio arqueológico, banho de córrego.

Prosa Caipira: Trilha com mirante.

B.2 – SERVIÇOS E EQUIPAMENTOS DE ALIMENTOS E BEBIDAS

Compreendem como os serviços e equipamentos de Alimentos e Bebidas: restaurante, lanchonete, pizzaria, bar, entre outros. Dessa forma, foram contabilizados nas áreas Urbana – Centro, Rural, e Estrada Parque de Piraputanga os seguintes: 65 (sessenta e cinco) equipamentos na área urbana, 03 (três) na área rural e 20 (vinte) na área da Estrada Parque de Piraputanga. Equipamentos e serviços são identificados nos quadros a seguir:

Quadro 51 – Serviços e equipamentos de A&B da Área Urbana.

Equipamento	Contato	Endereço	Subtipo	C.A.*	N. de func.
Açaí da Barra	(67) 99348-1572	Rua Assis Ribeiro, 621 – Alto	Açaíteria	60	02
Açaí Deu Onda	(67) 99866-7782/ (67) 99629-1825	Rua Estevão Alves Correa, 461 – Centro	Açaíteria	-	-
Açaí ponto com	(67) 99858-1325	Rua Oscar Trindade de Barros, s/n – Santa Terezinha	Açaíteria	-	04
Akidas Sushi	(67) 99927-5953	Av. Dr. Sabino do Patrocínio, s/n – Alto	Restaurante	40	07
Alziro Express	(67) 99851-6931/ (67) 3241-3049	Rua Bichara Salamene, 855 – Centro	Lanchonete	-	-
Angela Ricalde Doces e Salgados	(67) 98465-5017/ (67) 99248-5828	Rua Cel. Augusto Mascarenhas, 543 – Centro	Doces e salgados	20	05
Atlantis Serviços e Eventos	(67) 3241-2960	Rua Oscar Trindade de Barros, 1.169 – Santa Terezinha	Restaurante e lanchonete	-	15
Baddi	(67) 3241-7225/ (67) 99953-7094	Rua Marechal Mallet, 524 – Centro	Esfiharia e pizzaria	-	08
Bar e Restaurante Cantinho do Peixe	(67) 99944-1911	Rua Manoel Antônio Paes de Barros, 1.767 – Guanandy	Restaurante e bar	70	05
Braseiro Restaurante	(67) 99998-0313	Rua Duque de Caxias, 2.901 – Cidade Nova	Restaurante	-	03
Cacimba Sorvetes	(67) 99624-2664	Rua Manoel Antônio Paes de Barros, 616 – Centro	Sorveteria	32	02

Casa da Chipa	(67) 99916-4847	Rua Marechal Mallet – Centro	Salgados	35	02
Casa do Churrasco	(67) 3241-3294	Rua Duque de Caxias, 3.071 – Cidade Nova	Restaurante	-	-
Chiquinho Sorvetes	-	Rua Estevão Alves Corrêa, 608 – Centro	Sorveteria	20	08
Chocobom	(67) 3241-1129	Rua Sete de Setembro, 822 – Centro	Sorveteria	30	03
Chocobom Sorvetes Italiano Pantaneta	-	Avenida Dr. Sabino do Patrocínio (Pantaneta), s/n – Alto	Sorvetes	-	02
Chocobom Sorvetes Italianos - Barrakech	-	Rua Estevão Alves Corrêa – Alto	Sorvetes	-	02
Conveniência Avenida (Sabor de Mel)	(67) 99604-2503/ (67) 99602-9444	Av. Dr. Sabino do Patrocínio, s/n – Alto	Restaurante e conveniência	60	03
Dale Sorvetes	(67) 99695-2233	Rua Marechal Mallet, 466 – Centro	Sorveteria	20	02
Delícias Caseiras Pastelaria	(67) 99644-9840	Rua Manoel Antônio Paes de Barros, 658 – Centro	Pastelaria e lanchonete	38	04
Delivery Amarin Churrascaria e Restaurante	(67) 99253-9044	Rua Manoel Antônio Paes de Barros, 943 – Centro	Churrascaria e restaurante	100	13
Doceria Mineira	(67) 3241-2997	Rua Estevão Alves Corrêa, 547 – Centro	Doceria	35	04
Dom Josimo	(67) 99647-5890	Rua Estevão Alves Corrêa, 944 – Alto	Choperia e restaurante	160	05
Esquinão Lanches	(67) 99879-6920/ (67) 3241-8071	Av. Dr. Sabino do Patrocínio, 10 – Alto	Restaurante e lanchonete	-	04
Genésio Cervejaria	(67) 3241-5010/ (67) 99658-7504	Av. Dr. Sabino do Patrocínio, 420 – Alto	Lanchonete, pizzaria e conveniência	240	04
Giga Lanches	(67) 99330-3525	Rua Duque de Caxias, 2103 – Serraria	Lanchonete	-	-
Império do Sabor - Restaurante e Confeitaria	(67) 99606-5859	Rua Estevão Alves Corrêa, 611 – Centro	Restaurante e confeitaria	60	03
Kital Lanches	(67) 99810-0615/ (67) 99691-0866	Av. Dr. Sabino do Patrocínio, 4 – Alto	Lanchonete	28	03
Lá no Bistrô da Mari	(67) 98466-4087	Rua Estevão Alves Corrêa, 1.059 – Alto	Doces e salgados	-	-
Lanchão da Praça	(67) 3241-9731/ (67) 99648-8731	Rua João de Almeida Castro, s/n – Centro	Lanchonete	80	05
Lanches Muriçoca	(67) 99840-6515	Rua Francisco Dias Feitosa, 2.030 – Serraria	Lanchonete	60	02

Lanchonete Bifão da Josy	(67) 99951-7026	Av. Dr. Sabino do Patrocínio, 1 – Alto	Restaurante, lanchonete, pizzaria e conveniência	52	03
Lendário Lanches	(67) 99612-9006	Rua José Ravaglia, 982 – Santa Terezinha	Lanchonete	-	10
Montana Hamburgueria	(67) 99930-9943	Av. Dr. Sabino do Patrocínio, 9 – Alto	Lanchonete	-	04
Nihon	(67) 3241-1686/ (67) 99247-9319	Rua Sete de Setembro, 1.544 – Guanandy	Restaurante	80	07
Paçai	(67) 99977-3082	Rua Duque de Caxias, 2136 – Alto	Açafeteria	28	03
Padaria e Confeitaria Pão Preto	(67) 99692-1568	Rua Pandiá Calógeras, 1.808 – Alto	Padaria	15	03
Panela de Barro Restaurante e Churrascaria	(67) 3241-1825	Rua Assis Ribeiro, 663 – Alto	Restaurante	60	02
Panificadora e Confeitaria Bairro Alto	(67) 3241-2734	Rua Estevão Alves Corrêa, 1.185 – Alto	Panificadora	-	05
Panificadora Viana	(67) 3241-2654	Rua Marechal Mallet, 777 – Centro	Panificadora, lanchonete e pizzaria	30	21
Pastel da Avenida	(67) 99165-7129	Av. Dr. Sabino do Patrocínio, 514 – Alto	Pastelaria	60	03
Pastelaria Uai	(67) 3241-3143	Rua Sete de Setembro, 1.010 – Centro	Pastelaria	-	-
Pizza 10+	(67) 3241-1010/ (67) 99661-1021	Av. Dr. Sabino do Patrocínio, 429 – Alto	Pizzaria	200	16
Pizza do Lu	(67) 99873-1594	Av. Dr. Sabino do Patrocínio, 2 – Alto	Pizzaria	40	03
Pizzaria Fiorella	(67) 3241-1009	Rua Duque de Caxias, 1.171 – Alto	Pizzaria	-	-
Pizzaria Joia	(67) 3241-2002/ (67) 99813-6233	Av. Dr. Sabino do Patrocínio, 272 – Alto	Pizzaria	200	06
Ponto Expresso	(67) 3241-3022/ (67) 99637-5025	Av. Dr. Sabino do Patrocínio, 388 – Alto	Restaurante, bar, lanchonete e pizzaria	350	09
Posto Platão	(67) 99684-2720	Rua Pandiá Calógeras, 316 – Centro	Conveniência AM/PM	30	08
Prime Pub	(67) 99649-8287	Av. Dr. Sabino do Patrocínio, 1000 – Alto	Bar e lanchonete	250	06
Quebra Torto	(67) 99927-8760	Rua dos Ferroviários, 454 – Alto	Restaurante	50	04
Restaurante Carlos Daniel	(67) 99954-7779	Rua Estevão Alves Correa, 1.974 – Alto	Restaurante e	24	03

			lanchonete		
Restaurante e Choperia Moderna	(67) 3241-8100/ (67) 99801-9183	Rua Augusto Mascarenhas, 573 – Centro	Restaurante	200	02
Restaurante e Churrascaria Colher de Pau	(67) 3241-1048	Rua Teodoro Rondon, 386 – Centro	Restaurante	100	07
Restaurante Estação Pantaneira	(67) 3241-1140	Rua Bichara Salamene, 286-364 – Centro	Restaurante	84	05
Restaurante Fogão Caipira	(67) 3241-1075/ (67) 99620-5896	Rua Estevão Alves Corrêa, 1291 – Centro	Restaurante	70	08
Restaurante O Casarão	(67) 3241-2219	Rua Manoel Antônio Paes de Barros, 533 – Centro	Restaurante	180	07
Rústico	(67) 3241-5125	Rua Manoel Antônio Paes de Barros, 528 – Centro	Lanchonete e restaurante	28	06
Sabor Goiano	(67) 99140-4080	Rua 13 de julho, 2.532 – Alto	Restaurante	-	01
Só na Brasa	(67) 99989-0411	Av. Dr. Sabino do Patrocínio, 7 – Alto	Restaurante e lanchonete	100	04
Só Pastel	(67) 99644-9840	Praças: dos Estudantes e Nsa. Sra. da Conceição – Centro	Pastelaria	-	02
Sollaryum Gelateria	(67) 99986-0518	Rua Marechal Mallet, 670 – Centro	Sorveteria	20	02
Sorveteria Tropical	-	Avenida Dr. Sabino, 475 – Alto	Sorveteria	-	-
Speedy Lanches	(67) 3241-3776/ (67) 99236-3476	Av. Dr. Sabino do Patrocínio, 613 – Alto	Restaurante e lanchonete	30	04
Território da Cerveja	(67) 99265-9802	Rua Giovani Toscano de Brito, 844 – Alto	Lanchonete	200	02
Texas Burger	(67) 99843-7366	Rua Dr. Sabino do Patrocínio, 6 – Alto	Lanchonete	40	01
Verão e Cia	(67) 99607-8208	Rua Estevão Alves Corrêa, 608 – Centro	Sorveteria	10	03
Zum Zum Zum	(67) 99613-4705	Rua Bichara Salamene, 64 – Centro	Restaurante e bar	60	05

Fonte: Pesquisa de campo (2021).

*C.A. = Capacidade de Atendimento

Quadro 52 – Serviços e equipamentos de A&B da Área Rural.

Equipamento	Contato	Endereço	Subtipo	C.A.*
Itaju Eco Hotel	(67) 99998-0460	MS-171 (acesso pela BR-262, km 18)	Restaurante	70
Pesqueiro Toca da Onça	(67) 99956-5313/ (67) 99937-1415	MS-170, Estrada do Retirinho	Restaurante	20
Rancho Pirapora	(67) 99259-4462	Zona rural – acesso pela Rua 7 de Setembro ou Vila Trindade	Restaurante	30

Fonte: Pesquisa de campo (2021).

Quadro 53 – Serviços e equipamentos de A&B da Estrada Parque de Piraputanga.

Equipamento	Contato	Endereço	Subtipo	C.A.*	N. de func.
Açougue e Conveniência Nossa Senhora Aparecida	(67) 99689-8049/ (67) 99866-0632	Luiz Miranda Horta, 401– Piraputanga	Açougue e conveniência	15	02
Bar Serrano	(67) 99998-1542	MS-450, Piraputanga	Restaurante e bar	100	03
Barteco da Lú	(67) 99647-6937	Rua Carlos Augusto Camisão, s/n – Camisão	Restaurante	120	02
Calçadão do Jorge Faria	(67) 3257-1023/ (67) 99963-8045	Rua 13 de Junho, 511 – Piraputanga	Restaurante, bar e lanchonete	50	02
Conveniência Amigos do Vovô	(67) 3235-1056/ (67) 99275-2183	Av. Principal, 402 – Camisão	Bar e lanchonete	80	01
Conveniência Souza (Jorgelina)	(67) 99972-1271	Rua das Araras, lote 198 – Piraputanga	Conveniência	50	02
Conveniência, lanchonete e barbearia Bolívia Hair	(67) 99628-1134	Rua Luiz Miranda Horta – Piraputanga	Conveniência	50	05
Delícias do Paxixi	(67) 99193-3461	Av. Camisão, Camisão	Restaurante	50	03
Espaço Cultural Raiz	(67) 99647-5361	Rua Libero Badaró, quadra 3 – Piraputanga	Restaurante	80	
Espetinho Praça Piraputanga	(67) 98472-1955	Piraputanga	Espetinho	16	02
La Garcia Restaurante	(67) 99908-2163	Rua Luiz Miranda Horta, 490 – Piraputanga	Restaurante	100	03
Lanchonete e Merceria Águas do Paxixi	(67) 99275-4306	MS-450, Camisão	Lanchonete e merceria	100	02

Lanchonete Tamarindo Lanches	(67) 3257-1147/ (67) 98473-3750	Rua Luiz Miranda Horta – Piraputanga	Lanchonete	54	02
Padaria Tomazi	(67) 3257-1286/	Rua Luiz Miranda Horta – Piraputanga	Padaria	32	01
Pira Restaurante	(67) 3257-1071/ (67) 99653-8680	Av. Getúlio Vargas, 102 – Piraputanga	Restaurante	140	04
Porções da Neguinha	(67) 99240-3705/ (67) 99324-4439	MS-450, Camisão	Restaurante	40	02
Quiosque Lanche da Hora	(67) 98454-5775	Rua Luiz Miranda Horta, Piraputanga	Lanchonete	25	02
Rancho Dourado	(67) 99828-4319/ (67) 99912-0080	MS-450, km 38, Camisão	Restaurante	20	03
Recanto Tomazi	(67) 99850-5392/ (67) 99930-6605	MS-450, Piraputanga	Restaurante	40	04
Restaurante Serra Verde	(67) 99157-0122	MS-450, km 20 – Piraputanga	Restaurante	400	30

Fonte: Pesquisa de campo (2021).

Quadro 54 – Conveniências.

Equipamento	Endereço	Telefone
Bolichus Conveniência "Gaio"	Rua Duque de Caxias, 6 – Alto	(67) 3241-5545
Conveniência Bakana's	Rua Estevão Alves Corrêa, 2.111 – Cidade Nova	(67) 3241-4234
Conveniência Beiçola	Rua Duque de Caxias, 3.173 – Cidade Nova	(67) 3241-6025
Conveniência da Estevão	Rua Estevão Alves Corrêa, 2.364 – Alto	(67) 99976-1523
Conveniência Las Vegas	Rua Oscar Trindade de Barros, 1.349 – Santa Terezinha	(67) 99105-0918
Conveniência Pantaneta	Av. Dr. Sabino do Patrocínio, 228 – Alto	(67) 3241-4984
Conveniência Posto WA	Rua Duque de Caxias, 2.239 – Serraria	(67) 3241-2573
Conveniência Resenha	Rua dos Expedicionários, 1.118 – Santa Terezinha	(67) 3241-5776
Conveniência Santa Sogra	Rua Estevão Alves Corrêa, 2.631 – Cidade Nova	(67) 99239-3737
Dubai Conveniência	Rua Teodoro Rondon, 317 – Centro	(67)99220-2787
Empório Foods	Rua Pandiá Calógeras, 1.869 – Alto	(67) 99164-7904
Ki Festa Conveniência	Rua Campo Grande, 13 – Santa Terezinha	(67) 3241-3337
Milenium Conveniência	Rua Sete de Setembro, 82 – Guanandy	(67) 3241-6346

Fonte: Pesquisa de campo (2021).

B.3 – SERVIÇOS E EQUIPAMENTOS DE AGÊNCIAS DE TURISMO

1. Buriti Viagens & Turismo

Responsável: Buriti Viagens e Turismo Eireli

Endereço: Rua Estevão Alves Corrêa, 200 – Centro

Telefone/Celular: (67) 99969-4783/ (67) 3241-1042

E-mail: buritionline@live.com

Site: buritiviagens.com.br

Facebook: Buriti viagens e turismo

Horário de funcionamento: Segunda-feira à sexta-feira das 13h às 18h

Atendimento via WhatsApp

Serviços ofertados: Agência de viagens e operadora de turismo receptivo especializada em Bonito, Pantanal e Estrada Parque Piraputanga

Formas de pagamento: Dinheiro, cartões de crédito e débito, transferência bancária e Pix.

2. Clube do Marketing

Responsável: RA Publicidade Turismo Eventos e Restaurante

Endereço: Rua Marechal Mallet, 1.391 – Centro

Telefone/Celular: (67) 99253-9044

E-mail: renatoamorim1206@gmail.com

Facebook: Clube do Marketing

Horário de funcionamento: Segunda-feira à sexta-feira das 7h às 17h

Serviços ofertados: Viagens e roteiros para grupos de turismo sol e praia

Formas de pagamento: Dinheiro, cartões de crédito e débito, transferência bancária e Pix.

3. Guarany Turismo

Responsável: Humberto Antônio Fleitas Torres

Endereço: Rua Pandiá Calógeras, 773 – Centro

Telefone/Celular: (67) 99648-0640/ (67) 99986-0230

E-mail: guaranyturismo7@outlook.com

Facebook: Guarany Turismo

Horário de funcionamento: Segunda-feira à sábado das 14h às 19h

Serviços ofertados: Turismo Emissivo

Formas de pagamento: Dinheiro, cheque, cartões de crédito e débito, transferência bancária e Pix.

B.4 – SERVIÇOS E EQUIPAMENTOS DE TRANSPORTE TURÍSTICO

Quadro 55 – Transporte turístico.

Equipamento	Endereço	Telefone
Aeroclube de Aquidauana	Rua Aeroporto Guanandy, s/n – Guanandy	(67) 99963-4645
Loc Moto	Rua Aureliano da Costa, 1.030 – Centro	(67) 3241-8585
Moderna 08 – Box 01	Rua Estevão Alves Corrêa – Alto	(67) 3241-4465
Moto Táxi Gugu 10	Rua dos Expedicionários, 1004-1076 – Santa Terezinha	(67) 3241-6767
Moto Táxi Paulista	Rua Oscar Trindade de Barros, 21 – Santa Terezinha	(67) 3241-1213
Ponto de Táxi 04	Rua Estevão Alves Corrêa – Alto	(67) 99862-9933
Ponto de Táxi Número 1	Rua Estevão Alves Corrêa – Centro	(67) 99836-3264
QT Qualidade em Transportes	Rua Estevão Alves Corrêa, 1.892, Box 4 – Alto	(67) 3241-2158/ (67) 99830-5386
Teixeira Veículos e Intermediações	Rua Duque de Caxias, 953 – Alto	(67) 99820-2497/ (67) 99947-1539
Tele Moto Ponto 1	Rua Estevão Alves Corrêa, 750 – Centro	(67) 3241-1690
Terminal Rodoviário de Aquidauana	Rua Estevão Alves Corrêa, 2056 – Alto Atendimento: segunda-feira à sexta-feira das 8h às 11:40h e das 15:30h às 18h, sábado das 10:30h às 11:40h e das 15:30h às 16:30h, e domingo das 17h às 18h	(67) 3241-2610
Viação Cruzeiro do Sul	Rua Estevão Alves Corrêa, 1.972 – Alto	(67) 3241-2158/ (67) 3241-2005/ (67) 99830-5386

Fonte: Pesquisa de campo (2021).

B.5.1 – ESPAÇOS PARA EVENTOS

Compreendem como espaços para eventos os centros de convenções e feiras, parque, pavilhão, centro de exposições, auditório, salão para reuniões, entre outros.

Quadro 56 – Espaços para eventos.

Equipamento	Endereço	Telefone
Associação Atlética Branco do Brasil - AABB	Rua Francisco Dias Feitosa, 1.861 – Serraria	(67) 3241-3031
Associação Recreativa Paraguaia de Aquidauana - ARPA	Rua 13 de junho, 680 – Alto	(67) 3241-3764
Auditório Dóris Mendes Trindade (UFMS, un. I)	Praça Nossa Senhora da Conceição – Centro	Público
Auditório Paulo Corrêa de Oliveira (UFMS, un. II)	Rua Oscar Trindade de Barros, 740 – Serraria	Público
Avenida Pantaneta	Avenida Dr. Sabino do Patrocínio – Alto	Público
Clube dos Médicos	Rua Cel. João de Almeida, 127 – Centro	(67) 3241-2250
Clube Gressa	Rua Quintino Bocaiuva, 457 – Guanandy	(67) 3241-4142
Espaço Aquarela	MS-450 (próximo ao Clube do Laço Pantaneiro)	(67) 99198-6531
Espaço Casa Nova	Rua Humberto Alves Corrêa, 176 – Santa Terezinha	(67) 99920-4863
Lions Clube de Aquidauana	Rodovia MS-450 (Aquidauana/Cera) – Jardim São Francisco	(67) 3241-3800
Loja Maçônica Conquista e Integração	Rua Coronel Nelson Felício Santos, 480 – Alto	(67) 3241-6069
Loja Maçônica Deodoro da Fonseca – 2	Praça Afonso Pena, 72 – Centro	loja02@grandelojams.org.br
Parque da Lagoa Comprida	Rua Giovani Toscano de Brito, Serraria	Público
Parque de Exposição	Rua Antônio Campelo, s/n – Parque da Exposição	(67) 3241- 3959
Praça Afonso Pena (Estudantes)	Rua Sete de Setembro – Centro	Público
Praça de Piraputanga	MS-450, Distrito de Piraputanga	Público
Praça Nossa Senhora Imaculada Conceição (Matriz)	Praça Nossa Senhora Imaculada Conceição, 286 – Centro	Público
Village Espaço de Eventos	Rua Candido Mariano, 2.145 – Guanandy	(67) 99632-3367/ (67) 99951-6888

Fonte: Pesquisa de campo (2021).

B.5.2 – SERVIÇOS PARA EVENTOS

Realyze Cerimonial

Endereço: Rua Dr. Sabino do Patrocínio, 6 – Alto

Telefone: (67) 99690-3380/ (67) 98457-7536

CADASTUR: 17.206.887/0001-71

Santo Cruz

Endereço: Rua Sete de Setembro, 1.974 – Guanandy

Telefone: (67) 99983-4416

E-mail: rodrigoarenashow@gmail.com

CADASTUR: Não possui

B.6.2 – ESPAÇOS LIVRES E ÁREAS VERDES

Área Urbana

Parque Natural Municipal da Lagoa Comprida

Figura 39 – Parque Natural Municipal da Lagoa Comprida.



Fonte: AGECOM Aquidauana.

Endereço: Rua Giovani Toscano Brito, Serraria

Características: espaço público de convivência, sanitários, bancos, parque infantil, pista de caminhada, quadra de areia, academia ao ar livre. Ambiente propício para a observação de aves.

Praça Afonso Pena (Estudantes)

Figura 40 – Praça Afonso Pena (Praça dos Estudantes).



Fonte: AGEKOM Aquidauana.

Endereço: Rua Sete de Setembro, Centro

Características: espaço público de convivência, parque infantil, biblioteca municipal, ponto de taxi, concha acústica.

Praça Nossa Senhora Imaculada Conceição (Matriz)

Figura 41 – Praça Nossa Senhora Imaculada Conceição (Matriz).



Fonte: SECTUR Aquidauana.

Endereço: Rua Praça Nossa Senhora Imaculada Conceição, Centro

Características: espaço público de convivência, parque infantil, marco centenário e bustos dos fundadores do município.

Praça Santa Terezinha

Endereço: Rua Oscar Trindade de Barros, s/n – Santa Terezinha

Características: espaço público de convivência, parque infantil, campo de futebol de areia.

Praça Ycarai

Endereço: Avenida 15, Vila Ycarai

Características: espaço público de convivência, parque infantil, quiosques, academia ao ar livre.

Praça Vila Quarenta

Endereço: Rua Isabel Leite, Vila Quarenta

Características: espaço público de convivência.

Praça da Juventude

Endereço: Rua Oscar Trindade Barros, Santa Terezinha

Características: espaço público de convivência, pista de caminhada, pista de skate, quadra de areia.

Estrada Parque de Piraputanga

Mirante do Morro Paxixi

Figura 42 – Mirante do Morro Paxixi.



Fonte: SECTUR Aquidauana.

Endereço: Distrito de Camisão

Características: trilha, mirante e observação de fauna e flora.

Praça de Piraputanga

Endereço: MS-450, Distrito de Piraputanga

Características: espaço público de convivência, sanitários, parque infantil, quadra de areia e cimento, campo gramado.

B.6.3 – INSTALAÇÕES ESPORTIVAS

Estádio Municipal Mário Pinto (Noroeste)

Figura 43 – Estádio Municipal Mário Pinto (Noroeste).



Fonte: Portal de Aquidauana (2020).

Endereço: Rua Assis Ribeiro, 428 – Alto

Instalações: estádio, arquibancadas e sanitários.

Ginásio Poliesportivo de Aquidauana

Figura 44 – Ginásio Poliesportivo de Aquidauana.



Fonte: Mato Grosso do Sul (2019).

Endereço: Rua Oscar Trindade de Barros, Santa Terezinha

Instalações: ginásio, quadra de areia, pista de skate e pista de corrida.

Praça de Piraputanga

Endereço: MS-450, Distrito de Piraputanga

Instalações: campo de futebol, quadra, parquinho infantil.

B.6.5 – ESPAÇOS DE DIVERSÃO E CULTURA

Área Urbana

ACENBA

Endereço: Rua José Ravaglia, s/n – Santa Terezinha

Telefone: (67) 99937-5155/ (67) 99674-8724

Facebook: Acenba Aquidauana

Associação Atlética Banco do Brasil – AABB

Endereço: Rua Francisco Dias Feitosa, 1.661 – Serraria

Telefone: (67) 3241-3031

Facebook: AABB – Associação Atlética Banco do Brasil

Associação Recreativa Paraguaia de Aquidauana – ARPA

Endereço: Rua 13 de Junho, 680 – Alto

Telefone: (67) 3241-3764

Facebook: Arpa Aquidauana

Atlântico Cine e Diversões

Endereço: Rua Oscar Trindade de Barros, 1.169 – Santa Terezinha

Telefone: (67) 3241-1289

Instagram: @cineatlantico

Boate Fazendinha

Endereço: Rua Teodoro Rondon, 77 – Centro

Telefone: (67) 3241-5958

Facebook: Boate fazendinha

Prime Pub

Endereço: Avenida Dr. Sabino, 1000 – Alto

Telefone: (67) 99627-2933

Instagram: @primepubb

Santo Cruz Arena Shows

Endereço: 7 de setembro, 1.954 – Guanandy

Telefone: (67) 99983-4416

E-mail: rodrigoarenashow@gmail.com

Estrada Parque de Piraputanga

Clube do Laço - Pesqueiro Bom Jesus

Endereço: Estrada Parque de Piraputanga, MS-450 – Piraputanga (Entrada para a Furnas dos Baianos, próximo ao córrego das Antas)

Telefone: (67) 99292-7793

Clube do Laço São José

Endereço: MS-450, km17 – Camisão

Telefone: (67) 99321-9497

Obs.: Espaço aberto somente em data que ocorre o evento do Clube do Laço.

Clube do Laço Pantaneiro

Endereço: MS-450 (próximo ao Pró-Criador e o Hospital Funrural)

B.7.1 – INFORMAÇÕES TURÍSTICAS

Centro de Atendimento ao Turista – CAT

Endereço: Rua Bichara Salamene, Prédio da Estação Ferroviária – Centro

B.7.2 – ENTIDADES ASSOCIATIVAS E SIMILARES

Associação Atlética Banco do Brasil – AABB

Endereço: Rua Francisco Dias Feitosa, 1861 – Serraria

Telefone: (67)3241-3031

Associação Bom Samaritano - Comunidade Terapêutica Lar Betânia

Endereço: Rua Sebastião Maciel, s/n – Camisão

Telefone: (67) 3241-6258/ (67) 3241-1914

Associação Comercial de Aquidauana

Endereço: Rua Estevão Alves Corrêa, 195 – Centro

Telefone: (67) 3241-6690

Associação Cultural e Esportiva Nipo Brasileira de Aquidauana - ACENBA

Endereço: Rua José Ravaglia, s/n – Santa Terezinha

Telefone: (67) 3241-2573

Associação de Criadores de Cavalo e Escola de Equitação de Aquidauana - ACEAQUI

Endereço: Rua Antônio Campelo, s/n – Serraria

Telefone: (67) 3241-9921

Associação de Moradores do Distrito de Camisão

Endereço: Rua Carlos Augusto Perdigão, s/n – Distrito de Camisão

Associação de Moradores Indígenas do Distrito de Taunay

Endereço: Aldeia Indígena Taunay, Taunay

Telefone: (67) 3241-2573

Associação de Pais e Mestres do Centro Municipal em Alfabetização - Rotary Club

Endereço: Rua Sete de Setembro, 508 – Centro

Telefone: (67) 3318-2200

Associação do Desenvolvimento do Turismo da Estrada Parque de Piraputanga – ATUPARK

Endereço: MS-450, Praça de Piraputanga

Telefone: (67) 99207-2121

Associação dos Comerciantes do Shopping Barrakech de Aquidauana MS

Endereço: Rua Estevão Alves Corrêa, s/n – Alto

Telefone: (67) 3241-1780

Associação dos Moradores da Vila Sta. Terezinha

Endereço: Rua dos Expedicionários, Santa Terezinha

Telefone: (67) 3241-8063

Associação dos Servidores da Prefeitura Municipal de Aquidauana - ASPMA

Endereço: Rua Oscar Trindade de Barros, 286 – Serraria

Telefone: (67) 3241-5222

Associação e Centro Social dos Policiais Militares e Bombeiros Militares do Estado de MS

Endereço: Rua Pedro Mendes da Costa, s/n – Santa Terezinha

Telefone: (67) 97255-1112

Associação Pestalozzi

Endereço: Rua Oscar Trindade de Barros, 315 – Serraria

Telefone: (67) 3241-4106

Associação Recreativa Paraguaia de Aquidauana - ARPA

Endereço: Rua 13 de Junho, 680 – Alto

Telefone: (67) 3241-3764

Associação Rural dos Moradores do Distrito de Piraputanga – ARMDP

Endereço: Rua São João, s/n – Distrito de Piraputanga

Clube dos Médicos

Endereço: Rua Sete de Setembro, s/n – Centro

Telefone: (67) 3241-0200

Clube Gressa

Endereço: Rua Manoel Antônio Paes de Barros, 1676 – Guanandy

Telefone: (67) 3241-4142

Colônia dos Pescadores Profissionais Artesanal 2-07 Aquidauana - MS

Endereço: Rua Marechal Deodoro da Fonseca, s/n – Guanandy

Telefone: (67) 99972-3672

Conselho Gestor Consultivo Estrada Parque de Piraputanga – CGEPP**Conselho Municipal de Cultura de Aquidauana**

Endereço: Rua Pandiá Calógeras, 478 – Centro

Telefone: (67) 3240-1400 – Ramal 1568

E-mail: sectur@aquidauana.ms.gov.br**Conselho Municipal de Turismo – COMTUR**

Endereço: Rua Pandiá Calógeras, 478 – Centro
Telefone: (67) 3240-1400 – Ramal 1568
E-mail: sectur@aquidauana.ms.gov.br

Liga Independente das Escolas de Samba de Aquidauana e Anastácio - LIESAA

Endereço: Rua Roque Floriano das Neves, s/n – Centro
Telefone: (67) 99256-2203

Lions Club de Aquidauana

Endereço: Rodovia do Cera, s/n – Vila Quarenta
Telefone: (67) 3241-3800/ (67) 97241-2570

Sindicato dos Trabalhadores da Prefeitura e Câmara de Aquidauana - SIMPRECAM

Endereço: Rua Oscar Trindade de Barros, 354 – Serraria
Telefone: (67) 3241-1071

B.7.3 – GUIAMENTO E CONDUÇÃO TURÍSTICA

Nome: Lejanía Narjara Ribeiro Malheiros

Endereço: Rua Estevão Alves Corrêa, 200 – Centro, sala A

Telefone: (67) 99969-4783

Idiomas: Português, Espanhol e Inglês

Serviços especializados: Excursão nacional - Brasil América do Sul

Nº do CADASTUR: 12.982278.91-6

Nome: Maria Lucia Dias de Moraes

Endereço: Chácara São Benedito, Furnas dos Baianos I – Piraputanga

Telefone: (67) 98455-1964

E-mail: m.lucia_67@hotmail.com

Serviços especializados: Guia de turismo local, regional e América do Sul.

Nº do CADASTUR: 12.846224.26-6

Nome: Mario Sergio Brandão Barba

Endereço: Aquidauana – MS

Telefone: (67) 99943-0648

Idiomas: Português, Espanhol

Facebook: Brandão Training

Serviços especializados: Guia Regional MS.

Nº do CADASTUR: 12.783974.97-2

CATEGORIA C – ATRATIVOS TURÍSTICOS

A categoria de Atrativos Turísticos consiste nos locais, objetos, equipamentos, pessoas, fenômenos, eventos ou manifestações capazes de motivar o deslocamento de pessoas para conhecê-los (MTUR, 2006).

Figura 45 – Letreiro de Aquidauana “Eu Amo Aqui” (Parque da Lagoa Comprida).



Fonte: AGEKOM Aquidauana.

C.1.1 – RELEVO CONTINENTAL

Serra de Maracaju, Estrada Parque de Piraputanga – Distrito de Piraputanga

Figura 46 – Serra de Maracaju – Estrada Parque de Piraputanga.



Fonte: Mato Grosso do Sul (2020).

Planície Pantaneira

Figura 47 – Planície Pantaneira.



Fonte: Prefeitura de Aquidauana.

C.1.3 – RELEVO CÁRSTICO

Caverna – Chácara Renascer, Camisão

Figura 48 – Caverna no Camping Renascer, distrito de Camisão.



Fonte: Facebook Camping Renascer.

A caverna possui iluminação natural e duas galerias, além de um mirante próximo ao local.

Chácara dos Mirantes, Furnas dos Baianos I, Piraputanga

Figura 49 – Sítio Arqueológico – Chácara dos Mirantes.



Fonte: Facebook Chácara dos Mirantes.

No chão e no teto do abrigo contém gravuras e pinturas, desenhos de animais, sendo imagem de dois tatus, facilmente identificados.

Furnas dos Baianos I e II, Piraputanga

Figura 50 – Furnas dos Baianos, Distrito de Piraputanga.



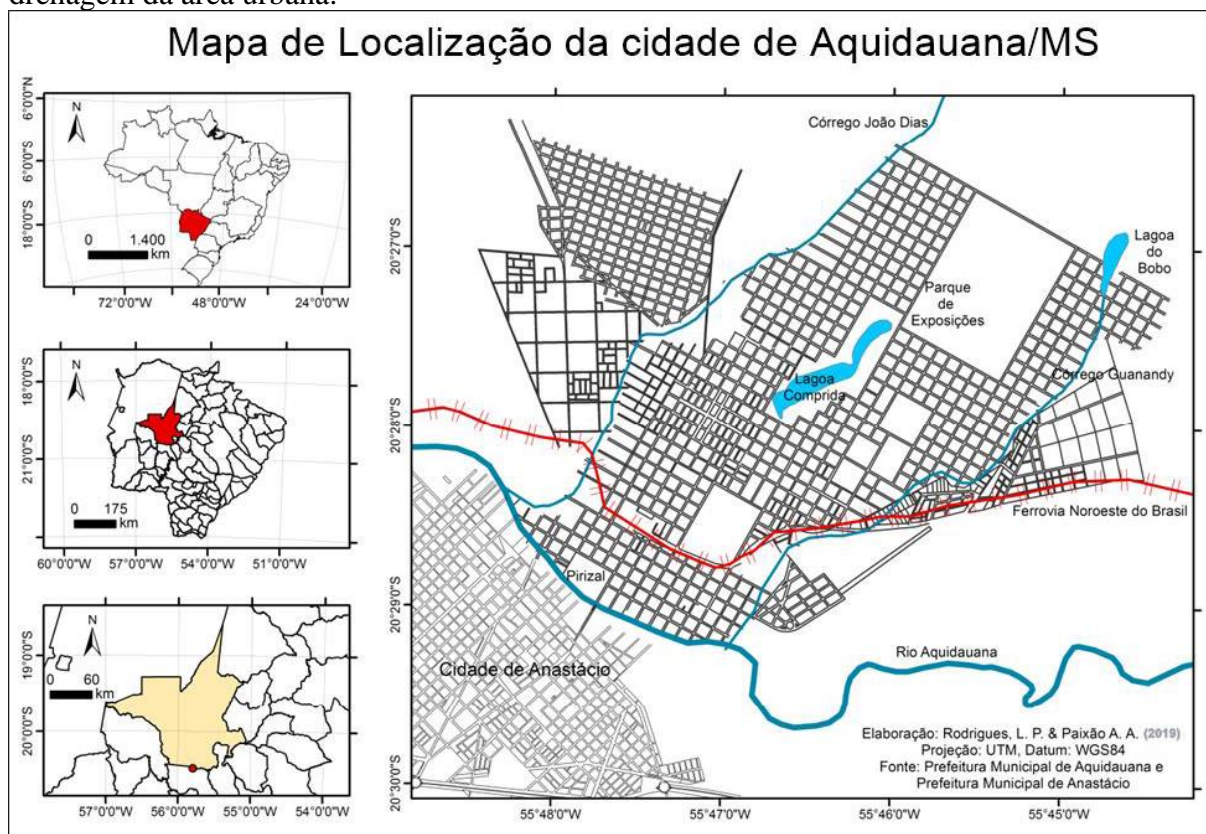
Fonte: Facebook Chácara dos Mirantes.

Durante todo o trajeto subidas e descidas leves se alteram, e a paisagem se altera em meio a mata e os imponentes paredões rochosos da Serra de Maracaju, alguns com mais de 300 metros que proporcionam agradáveis e incríveis passeios.

C.1.4 – HIDROGRAFIA

Área Urbana

Figura 51 – Mapa de localização da cidade de Aquidauana com posicionamento da rede de drenagem da área urbana.




Fonte: Paixão, Rodrigues, Joia (2020).

- Córrego João Dias
- Lagoa dos Bobos – Córrego Guanandy

- Parque da Lagoa Comprida

Figura 52 – Parque da Lagoa Comprida.



Fonte: AGECOM Aquidauana.

- Rio Aquidauana

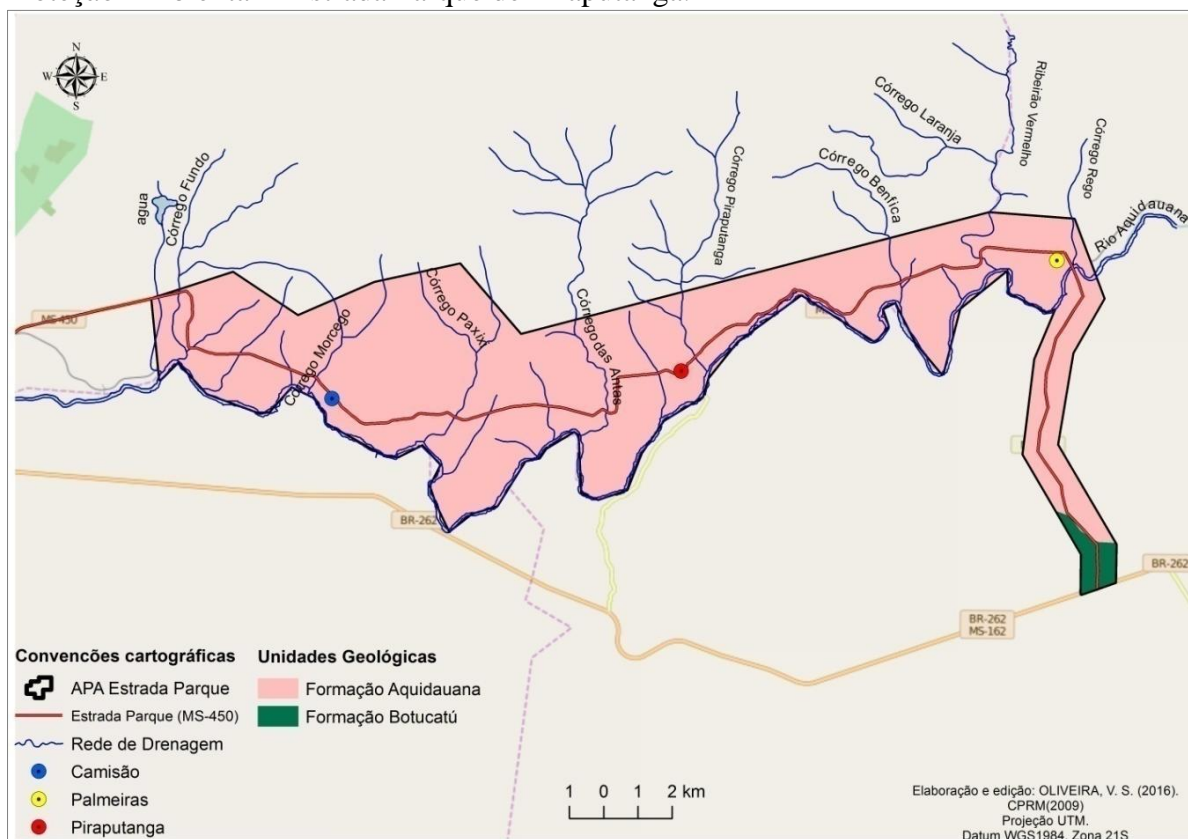
Figura 53 – Rio Aquidauana (área urbana).



Fonte: AGECOM Aquidauana.

Estrada Parque de Piraputanga

Figura 54 – Mapa geológico com posicionamento dos córregos existentes na Área de Proteção Ambiental – Estrada Parque de Piraputanga.



Fonte: Oliveira (2017).

- Córrego Fundo
- Córrego do Morcego
- Córrego Paxixi
- Córrego das Antas
- Córrego Piraputanga
- Córrego Benficia
- Córrego Laranja

Os três pontos a seguir se destacam por já receberem constante fluxo de visitação.

- Cachoeira do Morcego (subida para o Mirante do Paxixi).

Figura 55 – Cachoeira do Morcego.



Fonte: Facebook Mirante do Morro Paxixi Aquidauana – MS.

A Cachoeira do Morcego, possui uma queda d'água para banho e está localizada na estrada que dá acesso ao Mirante do Morro Paxixi, sendo comum que os visitantes conheçam esses dois pontos em um mesmo dia. Também forma o córrego do Morcego e perpassa por algumas chácaras antes de sua foz no Rio Aquidauana.

- Corredeira do Morcego – Rio Aquidauana

Figura 56 – Corredeira do Morcego – Rio Aquidauana (Camisã).



Fonte: AGEKOM Aquidauana.

A Corredeira do Morcego – Rio Aquidauana, recebe frequente visitação por propiciar áreas para banho, seja nas pequenas piscinas naturais que se formam entre as rochas ou na sua faixa de areia. Também é propício para a observação de aves, contemplação, pesca e lazer em geral, além de seu trecho encachoeirado, que possibilita a prática de atividades de aventura como caiaquismo e bóia-cross.

- Corredeira do Serrano

Figura 57 – Corredeira do Serrano.



Fonte: AGEKOM Aquidauana.

A corredeira do Serrano, localizada no distrito de Piraputanga é um dos pontos altos para quem faz o passeio de rafting pelo Rio Aquidauana, fora esse trecho encachoeirado é possível a realização de passeios de barco ao longo do rio para contemplação.

Área Rural

- Córrego João Dias
- Cachoeira do Indaiá IV

Figura 58 – Cachoeira do Indaiá IV.

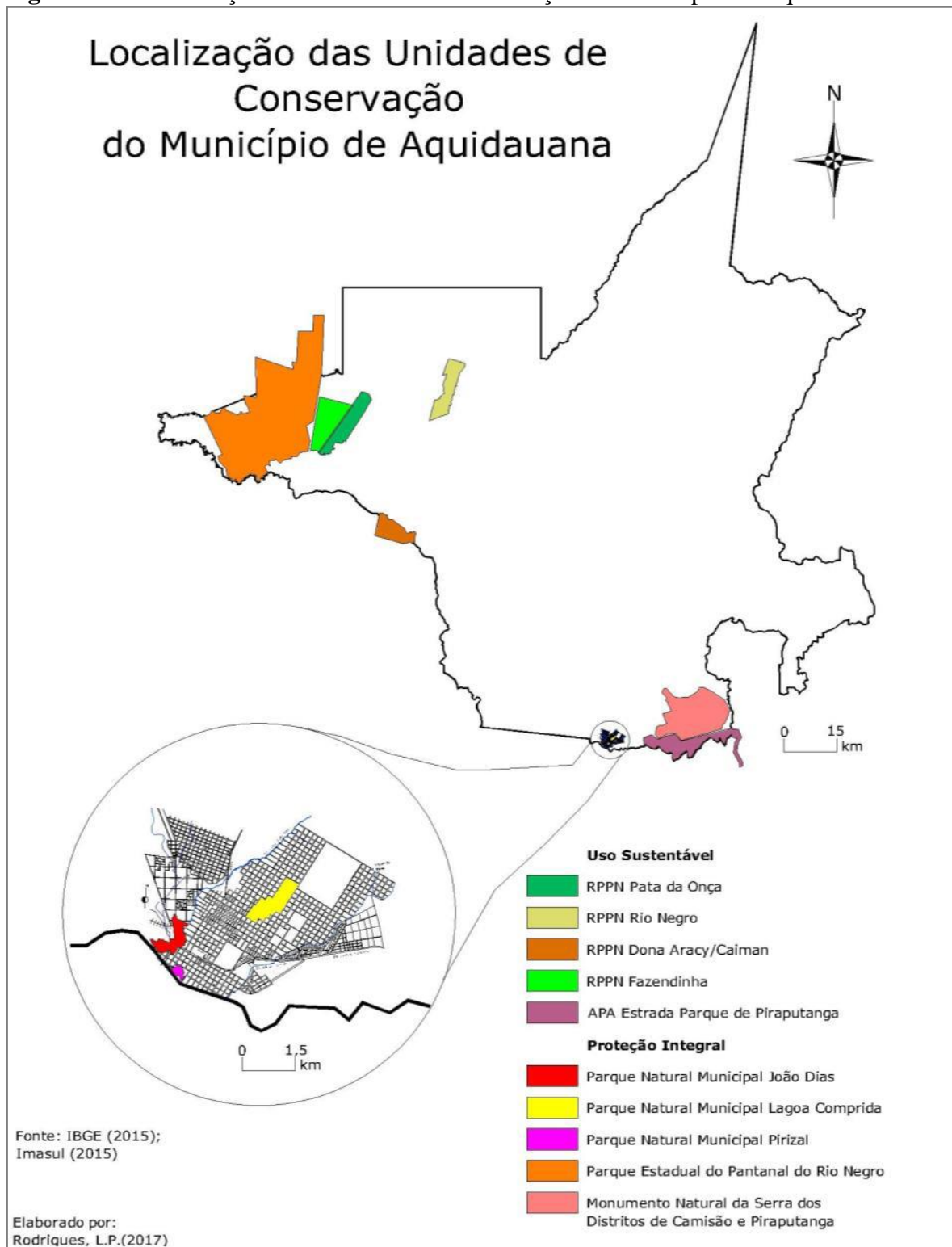


Fonte: Pesquisa de campo (2021).

C.1.5 – UNIDADE DE CONSERVAÇÃO

Das Unidades de Conservação

Figura 59 – Localização das Unidades de Conservação do Município de Aquidauana.



Fonte: Rodrigues, Carvalho, Silva (2017).

Unidades de Conservação da Categoria Uso Sustentável

- Área de Proteção Ambiental (APA) Estrada Parque de Piraputanga
- Reserva Particular do Patrimônio Natural (RPPN) Fazendinha
- Reserva Particular do Patrimônio Natural (RPPN) Pata da Onça
- Reserva Particular do Patrimônio Natural (RPPN) Dona Aracy/Caiman
- Reserva Particular do Patrimônio Natural (RPPN) Rio Negro

Área de Proteção Ambiental (APA) Estrada Parque de Piraputanga

Localizada nos distritos de Camisão e Piraputanga em Aquidauana, e também distrito de Palmeiras em Dois Irmãos do Buriti, a Unidade de Conservação de Uso Sustentável, denominada Área de Proteção Ambiental - Estrada Parque de Piraputanga, possui 10.108 ha. A Estrada Parque de Piraputanga compreende um trecho de 42,5 km de estrada asfaltada na MS-450, dotada de beleza cênica e recursos naturais, sendo habitat de inúmeras espécies animais e vegetais.

Figura 60 – Vista aérea da Estrada Parque de Piraputanga.



Fonte: Lugares (2021).

Unidades de Conservação da Categoria Proteção Integral

- Monumento Natural da Serra dos Distritos de Camisão e Piraputanga
- Parque Estadual do Pantanal do Rio Negro
- Parque Natural Municipal (PNM) João Dias
- Parque Natural Municipal (PNM) Lagoa Comprida
- Parque Natural Municipal (PNM) Pirizal

C.2.1 – CONJUNTOS ARQUITETÔNICOS

Área Urbana

Estação Ferroviária de Aquidauana

Figura 61 – Estação Ferroviária de Aquidauana.



Fonte: SECTUR Aquidauana.

A estação ferroviária de Aquidauana começou a ser construída em 1908 e foi inaugurada em 21 de dezembro 1912, originalmente era um prédio com uma pequena plataforma, no estilo das estações da época (Piraputanga, Camisão e Taunay). O movimento na estação fez com que o centro comercial que antes estava concentrado às margens do rio Aquidauana, fosse aos poucos se transferindo para as proximidades da estação. O trem foi por muitas décadas o principal meio de transporte para a população. Na década de 1960, a antiga estação foi reformada com a estrutura que se conhece atualmente, mais ampla e moderna com os traços retos (arquitetura característica da época, devido aos traços de Brasília). Em 1996, o trem de passageiros parou de percorrer os trilhos, ficando apenas o trem de transporte de cargas. Em maio de 2009 a estação passou por uma revitalização e começou a circular o trem turístico Pantanal Express, trazendo turistas para conhecerem as belezas do Pantanal Sul-mato-grossense. O Trem do Pantanal encerrou suas atividades no ano de 2015. Atualmente, no local existe a Sala do Empreendedor, a Casa do Artesão, juntamente, com o CAT (Centro

de Atendimento ao Turista), estes que compõem a Secretaria Municipal de Cultura e Turismo de Aquidauana, e também funciona o restaurante “Estação Pantaneira”.

Igreja Nossa Senhora Imaculada Conceição (Igreja Matriz)

Figura 62 – Igreja Nossa Senhora Imaculada Conceição (Igreja Matriz).



Fonte: SECTUR Aquidauana.

Construção da década de 1930, em estilo arquitetônico com características das construções góticas. A responsabilidade do projeto pode ser atribuída ao engenheiro paulista Alexandre Albuquerque, que trabalhou na equipe responsável pela construção da Catedral da Sé, em São Paulo – SP. Por muito tempo afirmou-se que a idealização teria sido do construtor Francisco Luciano Seccomani, italiano que chegou a Aquidauana nos anos iniciais do séc. XX, e que era o encarregado das obras. Hoje é a Igreja Matriz da Paróquia Nossa Senhora Imaculada Conceição, está sob tutela dos missionários redentoristas, que foram os responsáveis por sua edificação. Pertence a Cúria Diocesana de Jardim/MS (PREFEITURA DE AQUIDAUANA, 2021).

Mercado Municipal de Aquidauana

Figura 63 – Mercado Municipal de Aquidauana.



Fonte: SECTUR Aquidauana.

Construção da década de 1960 foi por muitos anos o centro comercial de Aquidauana, sendo reduto das colônias nipônica e pernambucana. Encontra-se em atividade, tendo alguns dos pioneiros, que iniciaram atividade em 1962, ainda exercendo função. É de propriedade do Poder Executivo.

O espaço foi fundado em 1º de maio de 1962, foi por muitos anos o principal centro comercial de Aquidauana, sendo reduto das colônias nipônico e pernambucano. Resiste às oscilações da economia para manter-se altineiro no coração da cidade, pulsando o trabalho, a história e a vida de seus feirantes. O Mercado, como é mais conhecido, é muito mais que um centro comercial, ele é um pedaço da história da cidade. No dia a dia, os boxes, bancas e gente se integram, formando uma mini-cidade em perfeita harmonia onde a paz e o trabalho valorizam as suas vidas e os seus destinos.

Estrada Parque de Piraputanga

Estação Ferroviária de Camisão

A Estação Ferroviária de Camisão fica no município de Aquidauana/MS, esta foi inaugurada em 1 de junho de 1931, no lugar do posto telegráfico que foi localizado onde hoje, está situada a estação ferroviária. O nome da Estação "Camição", deu-se em homenagem ao militar que teve papel preponderante na retirada da laguna, durante a Guerra do Paraguai (1864-1870).

Atualmente, o prédio da Estação Ferroviária do distrito de Camisão encontra-se ocupada por moradores, que fazem do local sua residência.

Estação Ferroviária de Piraputanga

A Estação Ferroviária de Piraputanga está situada no município de Aquidauana – MS. Inaugurada em 31 de dezembro de 1912, foi tombada por sua importância histórica como Patrimônio Cultural Ferroviário Nacional. Segundo a Lei nº. 11.483/07 e portaria IPHAN nº. 407/2010.

Atualmente, o prédio da Estação Ferroviária do distrito de Piraputanga, vem passando por uma revitalização para se tornar o Museu de Piraputanga (ainda sem data de inauguração).

Área Rural

Estação Ferroviária de Taunay

Figura 64 - Estação Ferroviária de Taunay.



Fonte: O Pantaneiro (2021).

A Estação Ferroviária de Taunay, em Aquidauana-MS, foi tombada por sua importância histórica como patrimônio cultural ferroviário nacional, por meio da Lei nº 11.483/07 e Portaria IPHAN nº 407/2010.

Teve sua revitalização realizada no ano de 2021, e passará a contar com um espaço cultural, bem como uma sala da Secretaria Municipal de Assistência Social e Secretaria Municipal de Produção.

C.2.7 – LUGARES DE MANIFESTAÇÃO DE FÉ

Foram identificados 31 (trinta e um) locais de manifestação de fé, os quais incluem: centros espíritas, igrejas católicas e evangélicas.

Quadro 57 – Locais de manifestação de fé.

Equipamento	Endereço
Assembleia de Deus Missões	Rua Casemiro Bruno, 554 – Alto
Associação Centro Espírita Bezerra de Menezes	Rua Antônio João, 720 – Alto
Capela Nossa Senhora Aparecida	Sítio Eval
Capela Nossa Senhora das Dores	Rua Sete de Setembro esquina Rua Duque de Caxias, Guanandy
Capela Nossa Senhora do Perpétuo Socorro	Rua Antônio Nogueira, 145 – Alto
Capela Santa Luiza	Indaiá I
Capela Santa Terezinha	Rua Abdala Maksoud, 445 – Santa Terezinha
Capela Santo Afonso	Aldeia Limão Verde
Capela São Pedro	Cipolândia
Centro Espírita Amor e Caridade	Rua Giovani Toscano de Brito, Santa Terezinha
Centro Espírita Cáritas	Sebastião Maciel, 531 – Camisão
Centro Espírita Casa do Caminho	Rua Projetada, Vila Bertolino
Centro Espírita Paulo de Tarso	Rua Onze, s/n – Trindade
Comunidade Católica São João Batista	MS-450, Piraputanga
Comunidade Cristã Alianças	Rua Pandiá Calógeras, 345 – Centro
Comunidade Cristã em Aquidauana	Rua Assis Ribeiro, 1110 – Alto
Congregação Cristã no Brasil	Rua Luís da Costa Gomes, 847 – Jardim Novo Horizonte
Igreja Adventista do Sétimo Dia	Rua Manoel Antônio Paes de Barros, 713 – Centro
Igreja Avivamento de Deus	Rua Marechal Mallet, 1850 – Guanandy
Igreja Batista Central	Rua Giovani Toscano de Brito, 2014 – Alto
Igreja do Evangelho Quadrangular	Rua Duque de Caxias, 887 – Alto
Igreja Evangélica Verbo da Vida	Rua Marechal Mallet, 1050 – Centro
Igreja Manhã Gloriosa	Rua Roque Floriano das Neves, 903 – Vila Cidade Nova
Igreja Presbiteriana do Brasil	Rua Pandiá Calógeras, 449 – Centro
Igreja São José	Rua Venceslau Valejo, 668 – Princesa do Sul
Igreja Universal	Rua Estevão Alves Corrêa, 2168 – Alto
Mirante do Morrinho	Rural
Paróquia Nossa Senhora Imaculada Conceição	Praça Nossa Senhora Imaculada Conceição, Centro
Primeira Igreja Batista Aquidauana	Rua Teodoro Rondon, 625 – Centro
Santinha do distrito de Camisão	MS-450, Camisão
União Espírita dos Discípulos de Jesus	Rua Pandiá Calógeras, 205 – Centro

Fonte: Pesquisa de campo (2021).

Figura 65 – Santuário – Santinha.



Fonte: O Pantaneiro (2020).

C.2.18 – OBRAS DE INTERESSE ARTÍSTICO

Bustos dos Fundadores de Aquidauana

Figura 66 – Bustos dos Fundadores de Aquidauana.



Fonte: Pesquisa de campo (2021).

Endereço: Praça Imaculada Conceição, Centro

Data de confecção/edificação: 8 de dezembro de 2008

Fundadores (fig. 66 a partir da esquerda): João de Almeida Castro, Manoel Antônio Paes de Barros, Augusto Ferreira Mascarenhas, Estevão Alves Corrêa e Major Teodoro da Silva Rondon.



João de Almeida Castro

Natural de Faxina, São Paulo, nasceu no dia 21 de setembro de 1860, faleceu no dia 4 de maio de 1930. Aos 12 anos de idade veio para o município de Miranda. Era o intelectual do grupo, cuidava da parte burocrática do grupo e posteriormente da cidade. Desempenhou desde a fundação, todos os cargos de desenvolvimento criado pelo município. Foi o primeiro juiz de paz, primeiro agente dos correios, primeiro delegado da polícia, juiz de direito substituto, professor e magistrado superior da polícia geral, no ano de 1916 foi eleito deputado estadual.



Manuel Antônio Paes de Barros

Natural de Cuiabá, nascido em 13 de junho de 1855, faleceu em 18 de novembro de 1939, foi prefeito e deputado, em 1901 recebeu a patente de coronel da guarda nacional, autenticado pelo Presidente da República Campos Sales. Era dono das fazendas Boa Vista e Piranhia, a mais próxima do município de Aquidauana era fazenda Boa Vista, que fornecia lenha, água ardente, rapadura e frutas para os municípios Miranda e Corumbá.



Augusto Ferreira Mascarenhas

Nasceu no dia 26 de janeiro de 1854, faleceu no dia 01 de agosto de 1932. O único da região de Aquidauana, (correntes) Palmeiras, aonde situava as terras de seus familiares. Foi o primeiro subscritor da compra do terreno para a fundação da vila. Teodoro Rondon saiu de sua fazenda em correntes para Miranda e Nioaque, com objetivo de conquistar novos partidários para a sociedade.



Estevão Alves Corrêa

Natural de Rosário, Mato Grosso, nasceu em 19 de maio de 1856, faleceu no dia 27 de julho de 1937. Era fazendeiro à margem esquerda do rio Aquidauana, fez doação da mesma ao município, onde nos dias atuais se concentra a sede do município, ele também possuiu a maioria das casas na cidade. Foi presidente da Câmara Municipal, no ano de 1916, eleito intendente geral.



Teodoro Paes da Silva Rondon

Natural de Cuiabá, nasceu no dia 07 de janeiro de 1853, faleceu em 29 de novembro de 1932. Foi o idealizador da vila de Aquidauana, afirmação essa feita por base de estudos aos documentos sobre a fundação de Aquidauana, a reunião dos fundadores deu-se a convite dele, foi o primeiro a retornar a vila de Aquidauana trazendo uma chalana para possibilitar a travessia das margens do rio Aquidauana de Anastácio a Aquidauana. Além de que, foi o primeiro professor a lecionar na vila.

Índia Terena

Figura 67 – Escultura Índia Terena.



Fonte: SECTUR Aquidauana.

Endereço: Rua Teodoro Rondon, Centro

Construída pelo município de Aquidauana, como forma de homenagear os povos Terenas por sua história de trabalho, coragem e luta. Inaugurada no dia 10 de agosto de 2009.

Ladrilhos Hidráulicos

Figura 68 – Exposição Ladrilhos Hidráulicos de Aquidauana.



Fonte: FCMS (2015).

Os ladrilhos eram trazidos da Europa, mas em meados de 1940 passaram a ser fabricados em Aquidauana. E é por isso que boa parte da história do município pode ser narrada pelos fabricantes e seus descendentes.

Aquidauana é uma cidade centenária, possui uma arquitetura colonial no Centro Histórico, às margens do rio Aquidauana e entorno da Igreja Matriz, alguns prédios são e outros estão em vias de se tornarem centenários. Alguns elementos arquitetônicos podem ser contemplados pelo lado de fora do casario, já outros aspectos só se percebem ao adentrar alguns desses imóveis. É o ladrilho hidráulico, piso característico que, além de embelezar o ambiente, também tinha a função de deixá-lo mais fresco.

Trata-se de revestimentos decorativos que adornam paredes, pisos e calçadas que podem ser encontrados tanto numa composição de intenso colorido, em salões e calçadas, como em sóbrios e sofisticados tons escuros no interior das residências.

O Museu da Imagem e do Som consta um pouco da história de Aquidauana na exposição ladrilhos hidráulicos (FCMS, 2015).

Monumento Centenário do Município

Figura 69 – Monumento Centenário do Município.



Fonte: Pesquisa de campo (2021).

Endereço: Praça Imaculada Conceição, Centro

Data de confecção/edificação: 1992

Obelisco

Figura 70 – Obelisco.



Fonte: Pesquisa de campo (2021).

Endereço: Praça Imaculada Conceição, Centro

Data de confecção/edificação: 1944

Descritivo: Erguido pela prefeitura municipal. O obelisco foi coroadado com a imagem de Nossa Senhora Imaculada Conceição.

Placa Comemorativa do Centenário da Guerra

Figura 71 – Placa do I Centenário da Guerra da Tríplice Aliança.



Fonte: AGECOM Aquidauana.

Endereço: Praça Imaculada Conceição, Centro

Data de confecção/edificação: 1970

Descritivo placa: “A 9ª Região Militar, 4ª Divisão de Cavalaria, Prefeito, Autoridades Escolas e povo em geral, prestaram homenagem aos heróis de Dourados e Laguna”.

Ponte Roldão Carlos de Oliveira

Figura 72 – Ponte Roldão Carlos de Oliveira.




Fonte: Luiz Felipe Mendes.

Endereço: Praça Imaculada Conceição, Centro

Descritivo: Sua construção teve início em 1918 sobre pilares de pedras e lastros de madeira, foi inaugurada em 19 de dezembro de 1921. Foi a primeira ligação, não fluvial, entre as duas partes da cidade, a margem esquerda, hoje Anastácio, e a região central (Aquidauana). Sua arquitetura chama à atenção, e esta foi adaptada de uma ponte ferroviária, de tecnologia inglesa que por várias décadas serviu como única ligação para o município vizinho de Anastácio. Já em 13 de outubro de 1950, teve seu fechamento interrompido para veículos pesados, porém hoje em dia está em pleno funcionamento. Possui 23 metros de altura e 63m de comprimento, cruza o rio Aquidauana, este que deu nome ao município. Sua utilização é muito importante para o trânsito entre as regiões.

Vitrais Rosáceos (Igreja Matriz)

Figura 73 – Vitrais Rosáceos (Igreja Matriz).



Fonte: AGEKOM Aquidauana.

Endereço: Igreja Matriz Imaculada Conceição, Centro

Data de confecção/edificação: 1930

Descritivo: Os vitrais, com pétalas coloridas recebe o nome de Rosáceas, cujo objetivo é filtrar e colorir a luz solar que adentra ao ambiente, este cria uma atmosfera mística e diversificada no interior da igreja.

C.2.19 – SÍTIOS

Biblioteca Pública Municipal Francisco Alves Corrêa

Figura 74 – Biblioteca Pública Municipal “Francisco Alves Corrêa”.



Fonte: Prefeitura de Aquidauana.

Endereço: Rua Teodoro Rondon, s/n – Centro

Horário de funcionamento: Segunda-feira à sexta-feira: 7h às 17h (inclusive em horário de almoço)

Descritivo: Foi fundada pelo Doutor Delfino Alves Corrêa, prefeito na gestão de 1948 a 1950, receberam doações de livros e móveis de diversas pessoas da cidade e teve sua inauguração em 15 de agosto de 1949. Ocupou vários prédios até que no ano de 1998, criou-se o novo e atual prédio em formato de um livro aberto, situado na Praça Afonso Pena, esta que foi inaugurada em 08 de fevereiro de 1999, encontra-se até hoje em atividade. Possui um acervo de obras raras e antigas. Recentemente, foi contemplada com o Projeto Tocalivros, por meio de um concurso promovido pela ONG Recode, um programa totalmente gratuito, com o objetivo de disponibilizar e-books e áudio-livros para todas as pessoas que gostam de ler. (O PANTANEIRO, 2022).

Museu de Arte Pantaneira Manoel Antônio Paes de Barros

Figura 75 – Museu de Arte Pantaneira.



Fonte: SECTUR Aquidauana.

Endereço: Rua Cândido Mariano, 469 – Centro

Horário de funcionamento: temporariamente fechado.

Construção da década de 1918, edificada por ordem do Sr. Manoel Antônio Paes de Barros, um dos organizadores do povoado inicial, tinha cunho residencial. Ao longo dos anos foi ocupada por várias atividades, públicas e privadas. Em 1998 instituído, no local, o Museu de Arte Pantaneira. Tem um estilo arquitetônico neocolonial acompanhando as demais construções do entorno. Pertence ao Poder Público Municipal.

Museu Marechal José Machado Lopes

Figura 76 – Museu Marechal José Machado Lopes.



Fonte: AGEKOM Aquidauana.


Endereço: Rua Duque de Caxias, 851 – Alto

Data de confecção/edificação: 25 de agosto de 2016

Horário de Funcionamento: aberto de terça-feira a quinta-feira de 15:30 às 17:30 e sexta-feira a domingo de 09:30 às 11:30

Localizado nas instalações do Batalhão Carlos Camisão, foi criado com o objetivo de receber o acervo composto pelo que é considerado o maior troféu de guerra conquistado pelo Brasil, uma bandeira alemã apreendida na região de Scodogna, (1m50cm por 2m50cm, capturada pela Força Expedicionária Brasileira (FEB) na 2ª Guerra Mundial (1939-1945), durante a Campanha da Itália (1944-1945), bem como, fotos, documentos e objetos utilizados pelos soldados.

Figura 77 – Instalações do Museu Marechal José Machado Lopes.



Fonte: 9º BE CMB Carlos Camisão.

O 9º Batalhão de Engenharia, foi a primeira tropa a entrar em combate na Campanha da Itália, e o único batalhão da engenharia militar brasileira a participar da 2ª Guerra Mundial.

Museu de Piraputanga

Endereço: Rua Antônio Santos Ribeiro, Distrito de Piraputanga

O Museu de Piraputanga - MUPI, contará a história do distrito de Piraputanga. Ainda em construção, futuramente terá em seu acervo: fotos, documentos, artefatos arqueológicos, sobre a guerra do Paraguai, sobre a ferrovia e objetos pertencentes aos moradores que fez parte da colonização do distrito.

Obs.: em processo de revitalização.

Museu de Taunay

Endereço: Distrito de Taunay, Aquidauana

O Museu de Referência da Cultura Terena de Taunay contará com acervos que irão expor a cultura e modo de vida Terena.

Obs.: em processo de revitalização.

C.2.28 – FORMAS DE EXPRESSÃO

Quadro 58 – Formas de expressão.

Nome	Telefone/E-mail	Aspectos Gerais
Agenor M. Corrêa	-	Literária/Oral
Almir Sater	(11) 4485-3049	Música
Anderson e Fernandes	(67) 99264-6397	Música
Anelise Flausino Godoy	Anelise Godoy (facebook)	Artes Plásticas
Augusto Alves Corrêa	-	Artesanato
Banda Marasmo	(67) 99247-3261 alex_fenderxp@hotmail.com	Música
Banda Marcial Gerson Russi	(67) 3241-2226 cejar@sed.ms.gov.br	Música
Banda SPCIA	(67) 99927-8485	Música
Banda SPCIA – Pagode	(67) 99159-1930	Música
Brendo e Vinícius	(67) 99226-4646 brendoevinicius@gmail.com	Música
Cláudio Robba (in memoriam)	-	Literária/Oral
Dirce Jordão A. Serra (in memoriam)	-	Literária/Oral
DJ Thony dos Reis Alviço	(67) 99677-2573 alvico9@hotmail.com	Música
Edu e Hernandes	(67) 99634-9253 hernandescantor@gmail.com	Música
Equipe de Capoeira Team Gusmão	(67) 99824-1729 cristiangusmao100@hotmail.com	Dança
Escola de Samba Acadêmico Pantanal	(67) 99256-2203 ro_amorim@hotmail.com	Música
Gilberto Medeiros Bruno	Gil Bruno (facebook)	Artesanato
Grupo Campecito	(67) 3241-3937 campezito@gmail.com	Música
Grupo Mania de Samba	(67) 99224-9483 gilmarpagode1@gmail.com	Música
Guilherme Rondon	-	Música
Gustavo Gauto	(67) 99986-1430	Literária/Oral
Heliophiar A. Serra (in memoriam)	-	Literária/Oral
Índios Terena	-	Dança
Jandira Trindade	-	Literária/Oral
José Luiz	joseluizpm78 (facebook)	Artesanato
Juliana Monteiro	(67) 99677-2573 ju2015monteiro@gmail.com	Música
Laete Maria de Souza	-	Artesanato
Las Fronteiriças	eulaliavalhientes@gmail.com	Dança
Lino e Nando	(67) 99932-7357 lnlinoenando@gmail.com	Música

Maria das Graças Silva	-	Literária/Oral
Milton Vicente Ferreira	(67) 98129-0488	Literária/Oral
Paulo Vicente Ferreira	-	Escultor
Rangel Castilho	(67) 99851-1072	Música, Literária/Oral
Rodrigo e Andréa Amorim	(67) 99833-5364	Música
Rosilene de Oliveira Rosa	Rosilene de Oliveira Rosa (facebook)	Artesanato
Sérgio e Ivan	(67) 99999-6175	Música
Sonia Costa Corrêa	(67) 99986-1535	Artes Plásticas
Studio de Dança Mayara Martins	(67) 99876-6060	Dança

Fonte: Secretaria de Cultura e Turismo de Aquidauana (2021).

Destaques

Figura 78 – Guilherme Rondon – Músico.



Fonte: LETRAS.MUS.BR.

Figura 79 – Jandira Trindade – Literatura.



Fonte: O Pantaneiro (2021).

Figura 80 – Sonia Corrêa da Costa – Artes Plásticas.



Fonte: Facebook Sônia Costa Corrêa.

C.2.29 – PERSONALIDADES

Almir Sater (Almir Eduardo Melke Sater)

Nascido em Campo Grande, 14 de Novembro de 1956; Violeiro, compositor, cantor, ator e instrumentalista; Participou da novela Pantanal (1990), O Rei do Gado (1996); Em 2019 recebeu o título de Honoris Causa da UFMS; Se autointitulou Embaixador do Festival Pantaneiro de Aquidauana; Mora na Fazenda Campo Novo localizada no Pantanal do Rio Negro; Comitiva Esperança (Composição de Almir Sater com Paulo Simões), Chalana - Intérprete (Mário Zan e Arlindo Pinto); Tocando em Frente (Almir Sater) - fala sobre o universo do boiadeiro (pantaneiro).

José Manuel Fontanilhas Fragelli

Deputado Federal - MS (1955-1959). Senador Federal - MS (1980-1987). Governador - MS (1971-1975). Presidente do Senado Federal do Brasil (1985-1987). Presidente do Congresso Nacional (1985-1987). Presidente da República do Brasil interino (9 a 14/09/1986 e 28 a 30/09/1986)

Faleceu no dia 30/04/2010 em Aquidauana/MS aos 94 anos.

Luiz Fernando da Silva Borges

Graduando em Engenharia da Computação (Insper - Instituto de Pesquisa). Técnico em Informática (IFMS). Homenageado com asteroide batizado com seu nome: mini-planeta "33505 Dasilvaborges".

1º Lugar na maior feira de ciências e engenharia dedicada a estudantes do mundo.

Rubens Alves Corrêa

Nascido em 23 de janeiro de 1931. Foi ator e diretor de teatro. Atuou em: 28 espetáculos teatrais, atuação na televisão em 13 novelas e 10 filmes.

Participou da novela Pantanal (1990) no papel do Deputado Ibraim Chaguri.

Talita Antunes da Rocha

Data de nascimento: 29 de agosto de 1982; Jogadora de vôlei de praia do Brasil; Premiações individuais: Rainha da praia em 2008, 2013, 2014; 2017 - Bronze no FIVB World Tour Finals (Hamburgo); 2014 - Campeã dos Jogos Sul-Americanos; Títulos: 2013 - Campeã Grand Slam de Long Beach (USA), Campeã Grand Slam de Shangai (China), Campeã Grand Slam de Roma (Itália), Campeã Grand Slam de Haia (Países Baixos), 3º Lugar do Grand Slam de Gstaad (Suíça); 2021 - Campeã do Circuito Mundial de Cancún (México)

C.5.1-10 – EVENTOS PROGRAMADOS

O município de Aquidauana dispõe de uma série de eventos, sendo eles: religiosos, esportivos, socioculturais, dentre outros. Conforme consta no quadro a seguir:

Quadro 59 – Calendário de eventos de Aquidauana.

Evento	Tipologia	Mês de realização
Aniversário da Cidade de Aquidauana	Cívico/ Comemoração	Agosto
Desfile das Escolas de Samba de Aquidauana e Anastácio	Carnaval	Fevereiro/março
Dia da Padroeira (Nossa Senhora da Conceição)	Religioso	Dezembro
Dia do Índio	Cultural/ Comemoração	Abril
Encontro de Comitivas	Gastronômico/ Cultural	Novembro
Encontro de Relíquias de Aquidauana	Cultural	Junho
ExpoAqui	Exposição Agropecuária/ Cultural	Agosto
Feira da Estação	Popular	Ano inteiro
Festa da Sopa Paraguaia	Gastronômico/ Cultural	Agosto
Festa do Peixe de Camisão	Gastronômico/ Cultural	Setembro
Festa do Pequi de Camisão	Gastronômico/ Cultural	Janeiro
Festival da Bocaiúva	Gastronômico/ Cultural	Novembro
Natal da Esperança	Religioso	Dezembro
Paixão de Cristo	Religioso	Março/abril
PiraFolia	Carnaval	Fevereiro/março

Fonte: Prefeitura de Aquidauana (2021).

A seguir, a descrição dos eventos de acordo com o Calendário de Eventos do município realizado pela Secretaria de Cultura e Turismo de Aquidauana – SECTUR.

ANIVERSÁRIO DA CIDADE DE AQUIDAUANA

Figura 81 – Aniversário da Cidade de Aquidauana.



Fonte: Prefeitura de Aquidauana.

O município de Aquidauana comemora seu aniversário no dia 15 de agosto. Em virtude deste feito, é realizado o desfile cívico escolar e militar, que ocorre na Rua Sete de Setembro – Centro, e conta com a participação de vários setores do meio público e regionais, atraindo moradores do município, também de seus distritos, bem como das cidades limítrofes e turistas que visitam a região. Diversos setores da comunidade se movimentam, a saber: o setor de alimentação, de segurança e montagem da estrutura do evento, as bandas, estacionamento e outros. Com a finalidade de oferecer aos prestigiantes, a oportunidade de usufruírem da programação da melhor forma.

DESFIL DAS ESCOLAS DE SAMBA DE AQUIDAUANA E ANASTÁCIO

Figura 82 – Desfile das Escolas de Samba de Aquidauana e Anastácio.



Fonte: O Pantaneiro (2020).

O Desfile/Concurso das Escolas de Samba de Aquidauana e Anastácio é um evento voltado para todos os públicos e proporciona horas de lazer e entretenimento para a população local e seu entorno, assim como oferece uma ótima experiência para seus visitantes. Desse modo, a realização do evento gera visibilidade turística, fortalece o mercado local e desenvolve na região a promoção e valorização da prática cultural das escolas de samba que formam a Liga Independente das Escolas de Samba de Aquidauana e Anastácio – LIESAA, na realização deste tradicional evento no município.

DIA DA PADROEIRA (NOSSA SENHORA DA IMACULADA CONCEIÇÃO)

Figura 83 – Dia da Padroeira (Nossa Senhora da Imaculada Conceição).



Fonte: Facebook Paróquia Imaculada Conceição – Aquidauana/MS.

O aniversário de Nossa Senhora da Imaculada Conceição, comemorado no dia 08 de dezembro, faz parte do Calendário Oficial do Município, sendo declarado como Patrimônio Cultural Imaterial do Município de Aquidauana/MS. O evento é realizado na Praça da Paróquia e na programação tradicional há a Missa de aniversário de Nossa Senhora da Imaculada Conceição, show musical e praça de alimentação.

DIA DO ÍNDIO

Figura 84 – Dia do Índio.



Fonte: Prefeitura de Aquidauana.

São momentos de entretenimento, lazer e manifestação cultural para os moradores das aldeias indígenas do município de Aquidauana. As realizações das festividades em comemoração ao Dia do Índio são voltadas à valorização da cultura indígena, suas lutas e tradições, e ocorrem através da celebração entre os povos indígenas por meio de diversas atividades. Como apoio a essa festa, a Prefeitura Municipal almeja o fortalecimento e a preservação das tradições do povo terena do município, constatada através da preparação das comunidades, na alegre recepção aos visitantes, até mesmo nas apresentações culturais com suas vestes tradicionais e coloridas e também na exposição de seus artesanatos.

ENCONTRO DE COMITIVAS

Figura 85 – Encontro de Comitivas.



Fonte: SECTUR Aquidauana.

O Encontro de Comitivas realizado no Parque Municipal da Lagoa Comprida, é um evento idealizado com o objetivo de fortalecer a atividade turística desenvolvida na região com a promoção e valorização da Cultura Pantaneira e seus legados para comunidade local e visitantes. As comitivas boiadeiras se reúnem para mostrarem a cultura dos boiadeiros, retratar o cotidiano e seus ofícios executados na condução do gado, com conto de causos, mostra de traia de peão, apresentação musical e um enfoque maior na culinária pantaneira, onde são comercializados a comida de comitiva como o arroz carreteiro e o macarrão tropeiro. Durante o evento acontecem concursos de toque de berrante, laço de boi parado e a melhor comida de comitiva.

ENCONTRO DE RELÍQUIAS DE AQUIDAUANA

Figura 86 – Encontro de Relíquias de Aquidauana.



Fonte: O Pantaneiro (2019).

O Encontro de Relíquias de Aquidauana é um evento de exposição de carros antigos, organizado pela Associação Amigos Reliqueiros do Portal do Pantanal, com objetivo de reunir modelos de veículos raros, nacionais e importados de todo o Brasil. O evento proporciona ainda aos participantes, uma programação com diversas apresentações culturais.

EXPOAQUI

Figura 87 – EXPOAQUI.



Fonte: Aquidauana News (2020).

A EXPOAQUI é realizada no Parque de Exposições Manoel Paes de Barros, idealizada com o objetivo de promover o Agronegócio do município. A programação do evento é composta por leilões de animais, exposições de raças bovinas, exposição de máquinas e equipamentos agrícolas e empresas, workshop empresarial e motivacional, palestras técnicas nas áreas de interesse do evento, feira tecnológica e comercial, rodeio, shows de artistas com nomes nacionais e regionais, parque de diversões e praça de alimentação com barracas de comidas típicas.

O evento é organizado pela Prefeitura Municipal e promovido pelo Sindicato Rural, e faz parte das comemorações no mês de aniversário do município.

FEIRA DA ESTAÇÃO

Figura 88 – Feira da Estação.



Fonte: SECTUR Aquidauana.

Com início de suas atividades dia 05 de agosto de 2014 a Feira da Estação mantém duas edições mensais até os dias de hoje, esta ocorre sempre na primeira e na terceira quinta-feira de cada mês. O evento é realizado em local aberto, no pátio da Estação Ferroviária de Aquidauana. Com horário de funcionamento a partir das 18h com término previsto para às 00h, e tem como intuito proporcionar momentos de lazer e entretenimento a todos os presentes. Constitui desde centro de exposições, produção e comercialização a varejo de hortifrutis, produtos típicos regionais, comidas típicas pantaneiras, produtos da agricultura familiar, artesanatos, shows musicais locais ou regionais, até mesmo apresentações culturais. Possibilitando assim, que a comunidade local conheça o que é produzido na região para incentivar potenciais produtores, praticando a valorização e a inserção da produção local no mercado turístico.

FESTA DA SOPA PARAGUAIA

Figura 89 – Festa da Sopa Paraguaia.



Fonte: Portal de Aquidauana.

O evento é realizado pela Associação Recreativa Paraguaia de Aquidauana – ARPA, para preservar a cultura da maior colônia de imigrantes do Estado de Mato Grosso do Sul, com influência paraguaia marcada pela roda de tereré, pela polca paraguaia, guarânia e chamamé nos bailes e a festa religiosa de Nossa Senhora de Caacupê. A programação do evento é composta por apresentação de grupos artísticos, músicas típicas, baile e praça de alimentação como comidas típicas da culinária paraguaia como vori-vori, chipa, chipa gazu, locro, puchero, sopa paraguaia e o tradicional arroz carreteiro e espetinho com mandioca.

FESTA DO PEIXE DE CAMISÃO

Figura 90 – Festa do Peixe de Camisão.



Fonte: Prefeitura de Aquidauana (2019).

A Festa do Peixe é realizada no Distrito de Camisão, no município de Aquidauana, de maneira a fomentar a gastronomia regional, evidenciando a culinária à base de peixe. Durante a realização do evento são realizadas apresentações culturais e shows musicais, para proporcionar momentos de lazer e entretenimento a todos os presentes. O evento visa promover a valorização das pessoas da cidade, pois o foco é prestigiar e privilegiar os produtores, comerciantes, prestadores de serviços e artistas locais, de maneira a envolver a comunidade local.

FESTA DO PEQUI DE CAMISÃO

Figura 91 – Festa do Pequi de Camisão.



Fonte: O Pantaneiro (2019).

Evento Gastronômico, contendo pratos à base do pequi. Com o apoio da Secretaria de Cultura e Turismo e Prefeitura de Aquidauana, o projeto foi idealizado pelo grupo de moradores “Amigos de Camisão, com o objetivo de promover geração de renda para as famílias do distrito, por meio da gastronomia e apresentações musicais, além de celebrar a tradição do plantio, colheita e comercialização do pequi, atividade que perpetua gerações nas famílias de Camisão. Além da praça de alimentação, o público também pode contar com brinquedos para as crianças e, ainda, curtiram as atrações musicais.

FESTIVAL DA BOCAIUVA

Figura 92 – Festival da Bocaiuva.



Fonte: AGEKOM Aquidauana (2017).

O Festival da Bocaiúva é realizado durante a Feira da Estação, em edição especial, que acontece no pátio da Estação Ferroviária, com o objetivo de disseminar o uso da bocaiuva no preparo de alimentos, apresentando e comercializando diversos pratos preparados com a farinha obtida a partir da polpa deste fruto. Durante o evento acontecem diversas atividades, como oficinas e workshops de receitas e artesanatos confeccionados com a palha da palmeira da macaúba, shows com artistas locais e de renome nacional.

NATAL DA ESPERANÇA

Figura 93 – Natal da Esperança.



Fonte: Facebook Lucas Fialho (2021).

O Natal da Esperança é um evento cultural religioso realizado para celebrar as festividades natalinas, com a chegada do Papai Noel e distribuição de presentes para as crianças, visita à Casa do Papai Noel, com apresentações culturais, shows musicais e praça de alimentação.

PAIXÃO DE CRISTO

Figura 94 – Paixão de Cristo.



Fonte: Diário Digital – Divulgação/O Pantaneiro (2021).

A Paixão de Cristo é uma das maiores peças teatrais religiosas a céu aberto em Mato Grosso do Sul, com a participação de mais de 100 pessoas envolvidas no elenco, produção e retaguarda técnica, por meio do Grupo teatral Aquid'Arte. A encenação da Paixão de Cristo é realizada em celebração a Semana Santa, com apoio da Prefeitura de Aquidauana e da Paróquia Nossa Senhora Imaculada Conceição.

PIRAFOLIA

Figura 95 – Pirafolia.



Fonte: Mato Grosso do Sul (2020).

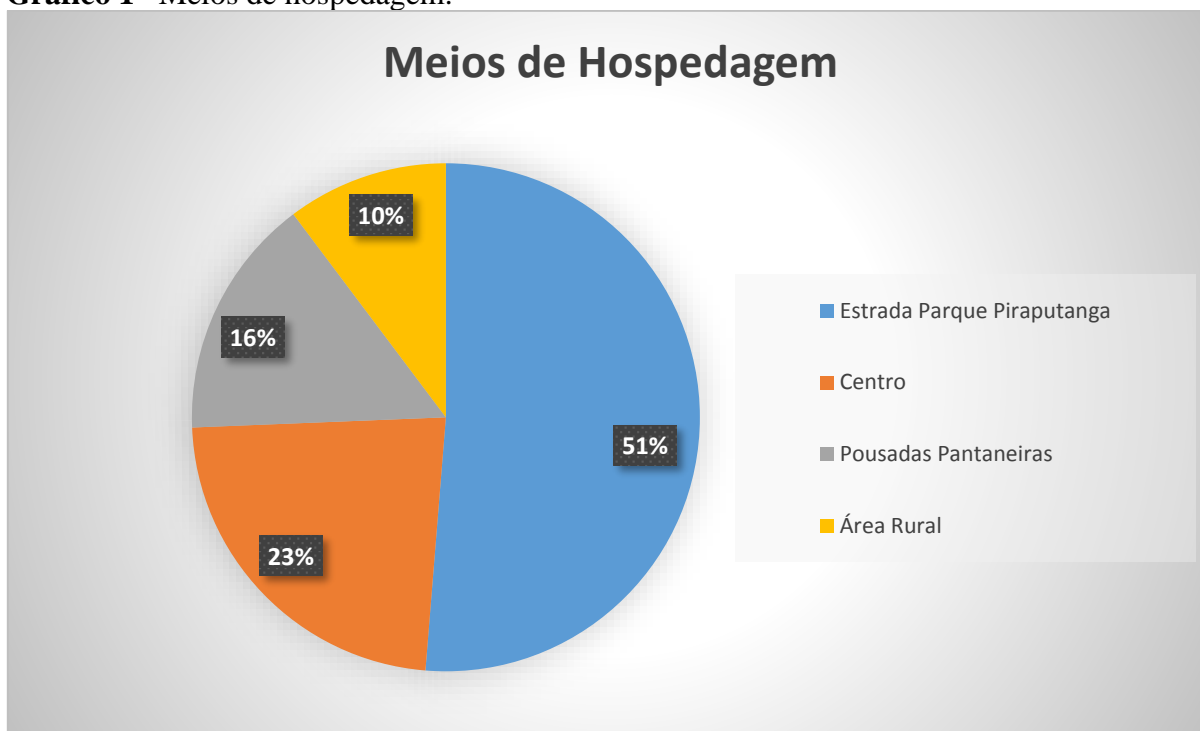
O PiraFolia carnaval de rua de Piraputanga é um evento realizado com presença de blocos e cordões, apresentação de bandas para animar os foliões e também praça de alimentação a disposição no local. A festa é promovida pela Associação de Moradores do distrito de Piraputanga.

RESULTADOS

Panorama do setor turístico local

Serão apresentados nesta seção dados referentes aos empreendimentos de meios de hospedagem e alimentos e bebidas de acordo com as referidas áreas de interesse turístico.

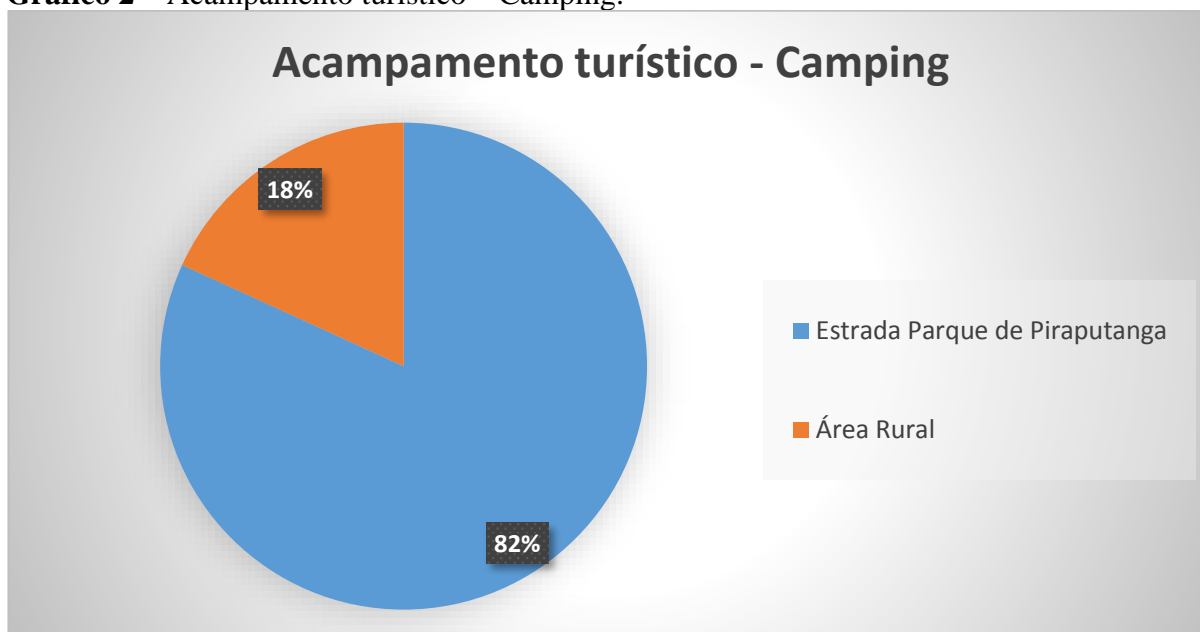
Gráfico 1– Meios de hospedagem.



Fonte: Pesquisa de campo (2021).

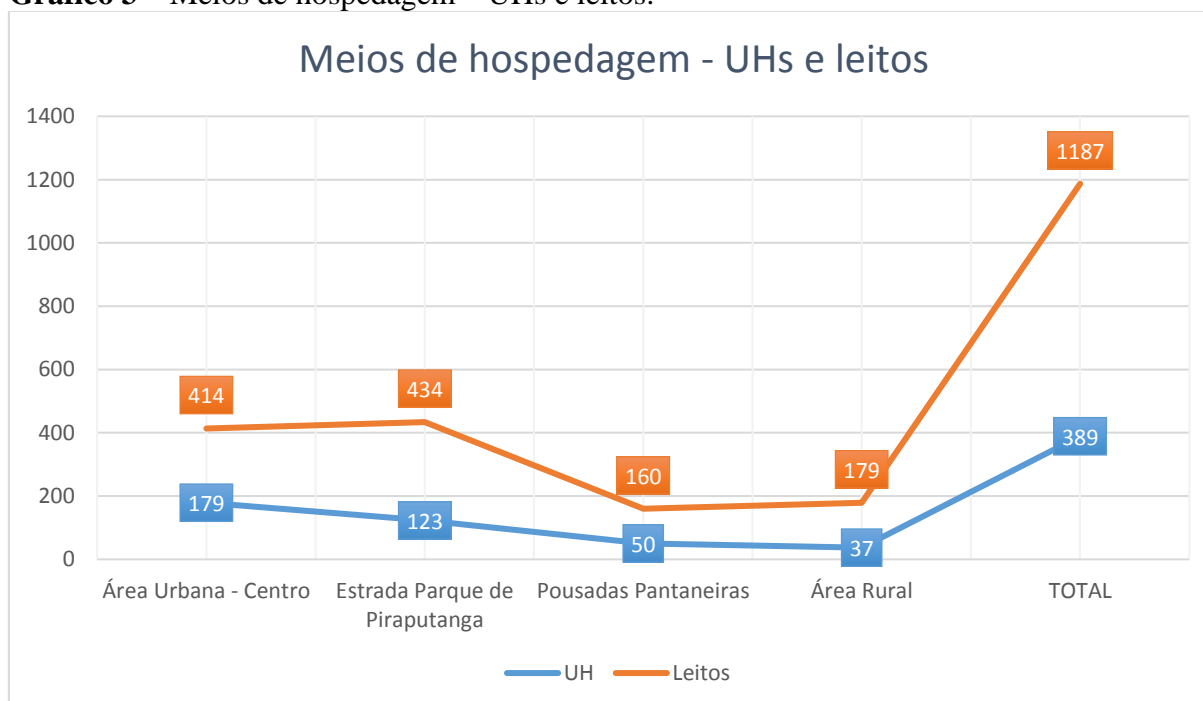
Os meios de hospedagem das áreas de interesse turístico do município possuem um quantitativo de, respectivamente: Estrada Parque de Piraputanga, 20 (vinte), Área urbana – centro, 09 (nove), Pousadas Pantaneiras, 06 (seis) e Área rural, 04 (quatro). Ao todo, somam 39 (trinta e nove) estabelecimentos de hospedagem.

Podemos contabilizar, também, os acampamentos turísticos: Estrada Parque de Piraputanga, 09 (nove) e Área rural, 02 (dois), somando 11 (onze) equipamentos para camping. Como observado no gráfico a seguir:

Gráfico 2 – Acampamento turístico – Camping.

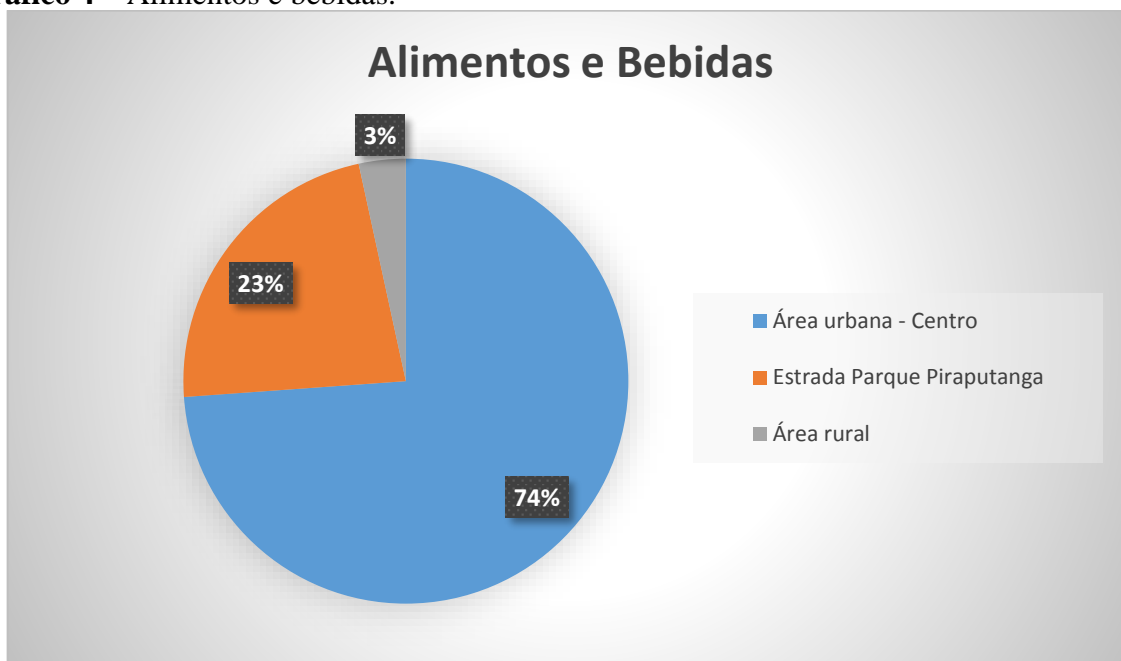
Fonte: Pesquisa de campo (2021).

Partindo desse quantitativo de meios de hospedagem, podemos ter um panorama de unidades habitacionais (UHs) e leitos totais disponíveis no município. Conforme o gráfico a seguir:

Gráfico 3 – Meios de hospedagem – UHs e leitos.

Fonte: Pesquisa de campo (2021).

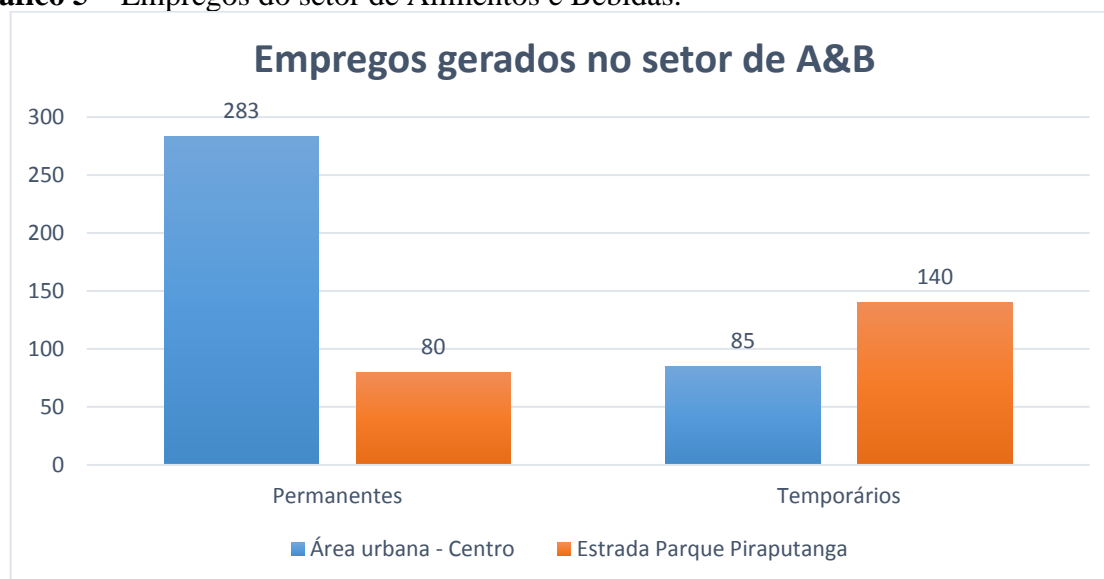
Dados de quantitativo de UHs e leitos são relevantes para que se possa mensurar a capacidade de hospedar em eventos e feriados, períodos em que a demanda é maior.

Gráfico 4 – Alimentos e bebidas.

Fonte: Pesquisa de campo (2021).

Os equipamentos de alimentos e bebidas são discriminados como: restaurante, bar, lanchonete, cafeteria, quiosque, sorveteria, confeitaria/padaria e outros. Apresentam ao todo no município um quantitativo de 88 (oitenta e oito) estabelecimentos de A&B, conforme distribuição nas áreas: Área urbana – Centro, 65 (sessenta e cinco), Área Rural, 03 (três), e Estrada Parque de Piraputanga, 20 (vinte).

Empregos do setor turístico

Gráfico 5 – Empregos do setor de Alimentos e Bebidas.

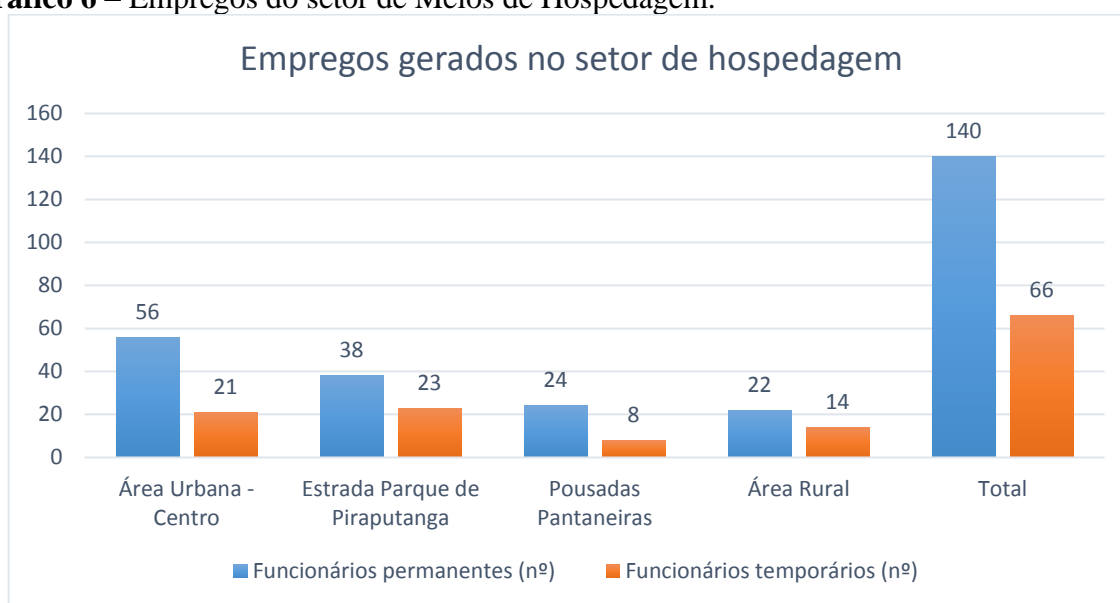
Fonte: Pesquisa de campo (2021).

O setor de A&B possui uma demanda maior de funcionários temporários na Estrada Parque de Piraputanga devido ao fato de os estabelecimentos em sua maioria, funcionarem ou ter maior fluxo aos fins de semana. Ao contrário da Estrada Parque de Piraputanga, a Área Urbana – Centro possui grande fluxo durante a semana, de modo que atende turistas e principalmente, a comunidade local.

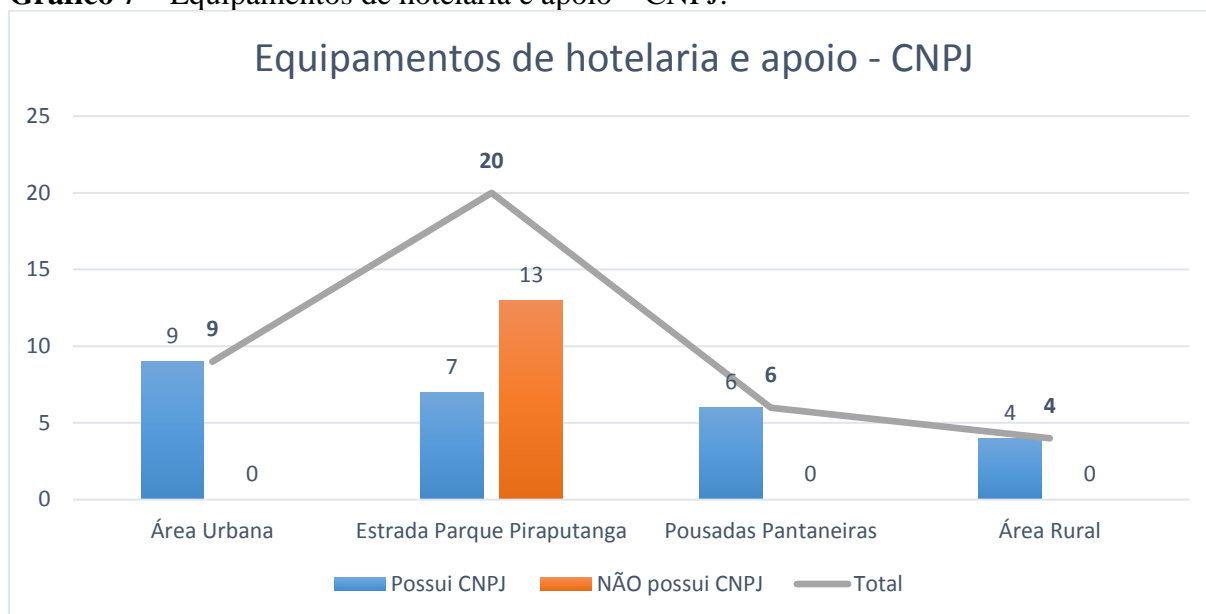
Diante desse panorama, a contratação de funcionários temporários na Estrada Parque de Piraputanga se apresenta como uma proposta mais viável, de modo que é paga diária aos funcionários temporários para exercerem trabalhos nos dias de maior fluxo. Já a Área Urbana – Centro por ter um grande fluxo no período de dias úteis, apresentam maior quantidade de funcionários permanentes e menor de funcionários temporários, necessitando desse contrato apenas nos períodos de sazonalidade.

Em relação às contratações referentes aos equipamentos de Meios de Hospedagem, podemos observar no gráfico a seguir:

Gráfico 6 – Empregos do setor de Meios de Hospedagem.



Fonte: Pesquisa de campo (2021).

Gráfico 7 – Equipamentos de hotelaria e apoio – CNPJ.

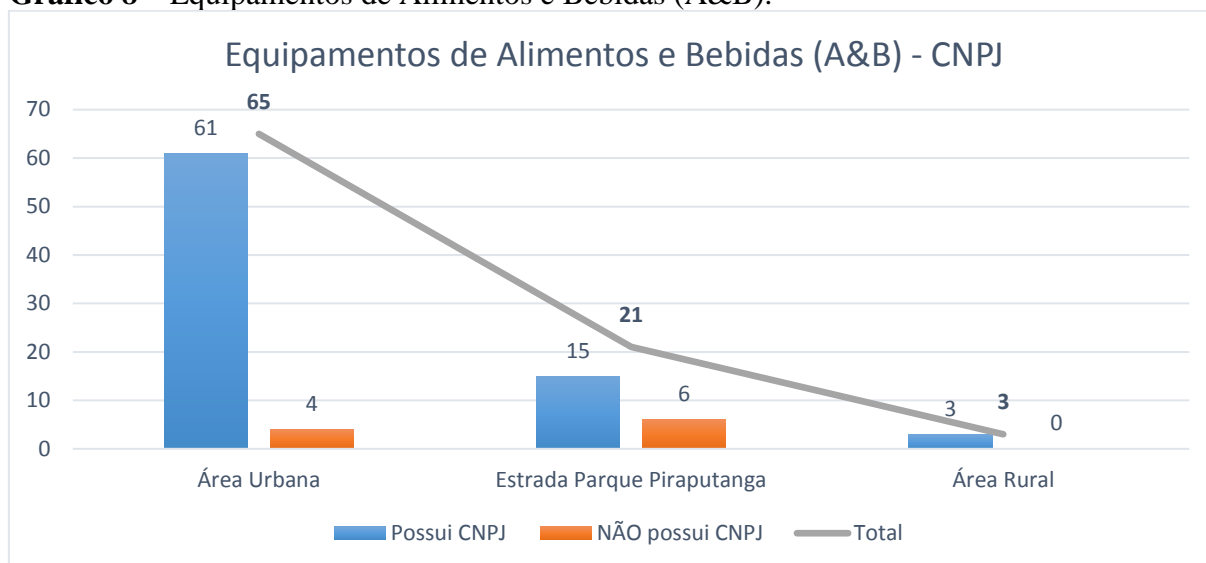
Fonte: Pesquisa de campo (2021).

Identificou-se um total de 26 (vinte e seis) equipamentos de hotelaria com CNPJ ativo, distribuídos entre as áreas de interesse turístico, e com um total de 13 (treze) equipamentos que não possuem CNPJ.

Dos empreendimentos de meio de hospedagem, observa-se maior consolidação e adequação quanto a regularidade fiscal dos localizados nas áreas de interesse: área urbana – centro, pousadas pantaneiras e área rural. Já na Estrada Parque de Piraputanga, observa-se maior quantitativo de hospedagens, porém, em sua maioria não se apresentam regulares.

O mesmo ocorre em relação ao Cadastro no MTur, apresentando nas fichas técnicas de cada meio de hospedagem, qual possui ou não. Ressalta-se que, o CADASTUR – sistema de cadastro de pessoas físicas e jurídicas que atuam no setor de turismo, é obrigatório para a atividade de meio de hospedagem, conforme a Lei nº 11.771/08 e nº 8.623/93, bem como para as atividades de acampamento turístico, agência de turismo, guia de turismo, parque temático, organizadora de eventos e transportadora turística.

O mesmo ocorre com os empreendimentos de A&B na Estrada Parque de Piraputanga, como apresentado no gráfico a seguir (gráfico 8).

Gráfico 8 – Equipamentos de Alimentos e Bebidas (A&B).

Fonte: Pesquisa de campo (2021).

Demandas identificadas

As pesquisas de campo realizadas durante o trabalho de inventariação turística, permitiram um contato próximo com o trade turístico a fim de obter informações específicas acerca das características do equipamento e serviços ofertados, como também demandas a serem supridas. Destas podemos destacar:

- Sinalização turística ao longo da estrada e em acessos estratégicos que concentram empreendimentos na Estrada Parque de Piraputanga, Pousadas Pantaneiras e Área Urbana;
- Rio Aquidauana – considerável número de proprietários de pesqueiros pontuando a falta de peixes e a prática da pesca predatória, de modo que solicitam maior fiscalização dos órgãos competentes. Como sugestão dos proprietários: um programa de solta de alevinos no Rio Aquidauana pode vir a beneficiar tanto moradores, empresários e turistas. Estudos podem ser realizados em parcerias com as universidades UEMS e UFMS (projetos de extensão e pesquisa) e órgãos competentes;
- Na avenida Pantaneta, empreendimentos solicitam mais eventos a fim de aumentar fluxo consumidor, além da necessidade de reforçar a segurança e policiamento.

CONSIDERAÇÕES FINAIS

A realização do Inventário Turístico possibilitou ter um diagnóstico das condições de infraestrutura turística do município de Aquidauana, bem como identificar demandas do TRADE turístico e possíveis melhorias a serem realizadas para alavancar a atividade turística no município onde por meio da aplicação dos formulários (INVTUR/MTUR) e posterior análise dos dados, foram gerados os resultados desta pesquisa.

Sabemos que antes de o município ser bom para o turista ele deve ser bom para o munícipe, para tanto, é necessário que a população conheça a história do município e se sinta parte dela. É de grande importância que o conhecimento sobre a cultura local seja transmitido desde cedo. Indicamos que seja inserido na grade curricular de ensino das escolas municipais estudos sobre a cultura sul-mato-grossense e local, educação ambiental, patrimônio cultural e o turismo em Aquidauana.

No que diz respeito ao CADASTUR, no início da aplicação dos formulários do INVTUR na área da Estrada Parque de Piraputanga, foi tentado de forma concomitante a sua realização junto aos empreendimentos, entretanto, dada a dificuldade da falta de acesso à internet no local, não foi possibilitado prosseguir com tal ação. Ressalte-se que a realização do CADASTUR é obrigatória para de meio de hospedagem, acampamento turístico, agência de turismo, guia de turismo, parque temático, organizadora de eventos e transportadora turística. A SECTUR se dispõe em sua sede no auxílio aos empresários para a realização do cadastro junto ao MTur, e tem como objetivo a realização de uma ação que possa atingir o maior número de cadastrados, considerando todas as áreas de interesse apresentadas.

O município pode por meio do marketing digital impulsionar o destino e suas atividades com uma maior amplitude. Sugerimos a criação de um site oficial de turismo de Aquidauana a fim de promover a divulgação dos empreendimentos e serviços, atividades e atrativos turísticos naturais e culturais, informações turísticas, calendário de eventos, artesanatos e outros, de forma que este site seja uma vitrine do turismo do município, concentrando informações a fim de facilitar a busca e o conhecimento acerca da oferta turística.

Propõe-se a reforma da Escola Modelo para melhor uso do espaço como Centro Cultural de Aquidauana, podendo ser utilizado para alocação da Secretaria de Cultura e Turismo – SECTUR, tendo em vista que o local comporta além dos núcleos de Cultura e Turismo, as salas para os conselhos bem como depósito de materiais, ou para realização de cursos e oficinas, atividades culturais, a Casa do Artesão e o Centro de Atendimento ao

Turista – CAT, pensando sua valorização como Patrimônio Histórico e por sua localização estratégica. Pode ser administrado pelo núcleo de Cultura através da Casa do Artesão, promovendo a capacitação dos artesãos em parceria com instituições (SENAR, Geração de Renda, etc) e conseqüentemente a valorização do artesanato como produto que agregue para a geração de renda e contribua para o desenvolvimento socioeconômico do município.

Outra relevante demanda é a respeito da sinalização turística nas áreas de estrada e central da cidade e distritos, que tem por objetivo indicar a existência, direção e distância dos estabelecimentos e atrativos do município. A sinalização promove ao turista conhecimento de um serviço, equipamento ou atrativo, os quais podem ser: restaurantes, hospedagem, atrativos naturais (Rio Aquidauana, mirante, cachoeira) e culturais (museu, igreja), postos de combustível entre outros, facilitando o seu acesso a este. Ressalte-se que as principais solicitações são para a Estrada Parque de Piraputanga e Pousadas Pantaneiras.

Com o cenário de retomada da pesca no município de Aquidauana, diante da demanda identificada durante a realização do INVTUR, referente a regulamentação de pescados, sugere-se a revisão desta, juntamente com os órgãos competentes do setor. Através da implementação de programas de sensibilização e fiscalização da pesca praticada no Rio Aquidauana, propõe-se ao pescador profissional e desportivo que, à medida que uma determinada quantidade de quilos de pescado for retirado do rio, seja revertido em alevinos para soltura, a fim de garantir sua perenidade. Com a devida fiscalização ambiental, em parceria com as universidades e também colônias de pescadores do município, busca-se assegurar uma reprodução suficiente para recompor a piscosidade do rio Aquidauana e com isso garantir o ganho de peso das matrizes que as compõem, assim, praticando a conscientização.

Outra sugestão seria a viabilidade de implantação de um balneário municipal na região do Indaiá IV, visto que já acontece atividade de lazer no local de forma não ordenada, por moradores locais e turistas.

Durante a realização do INVTUR, foram identificadas as demandas mencionadas anteriormente, e diante destas sugere-se alguns direcionamentos para a gestão pública:

Elaboração de Políticas Públicas de Turismo, a saber, Plano Municipal de Turismo e Plano Diretor do Município de Aquidauana, para fortalecimento da gestão municipal do turismo por meio de investimentos em: infraestrutura física, capital humano gerencial e operacional; incentivo a programas de captação de novos investidores externos do setor, bem como, estímulo ao empreendedorismo local; valorização da cultura local como gerador de emprego e renda.

Outra sugestão, é instituir o ISS (Imposto sobre Serviço) de forma a arrecadar e transferir ao fundo de desenvolvimento turístico.

Identificou-se a necessidade de uma reformulação do COMTUR e uma participação mais efetiva do conselho, nas tomadas de decisões acerca dos assuntos relacionados ao fomento do setor, de forma conjunta a SECTUR.

Ainda uma medida interessante para se melhorar os serviços prestados e a organização dos empreendimentos turísticos, é a capacitação em bem receber e gestão de meio de hospedagem e restauração. Esta capacitação pode ser ofertada em parceria com instituições como SENAR, SENAC, SEBRAE, UNIVERSIDADES, etc.

Uma observação importante, durante a realização do INVTUR, viu-se a necessidade de realização de pesquisa de demanda turística periodicamente, tanto no contexto municipal como em cada atrativo que a cidade comporta, para melhor dimensionamento do fluxo turístico, bem como da satisfação do turista em relação aos produtos e serviços ofertados. Essas pesquisas podem ser realizadas em parceria com o Observatório de Turismo da Fundação de Turismo de MS – FUNDTUR, para elaboração de relatórios que irão ajudar na construção de um plano de ações estratégicas e tomada de decisões mais assertivas para os gestores públicos e TRADE turístico do município.

Por fim, as recomendações mencionadas são imprescindíveis e pertinentes ao aprimoramento das ações públicas e privadas que visam o planejamento sistemático da atividade turística e desenvolvimento econômico e social do município de Aquidauana.

REFERÊNCIAS

9º BE CMB CARLOS CAMISÃO. **Museu Marechal José Machado Lopes**. Disponível em: <https://www.9becmb.eb.mil.br/index.php/museu/historia-do-museu>

AQUIDAUANA NEWS. **53ª edição da ExpoAqui é remarcada para agosto de 2021**. 2020. Disponível em: <https://aquidauananews.com/53-edicao-expoaqui-remarcada-agosto-2020/>

BARRA MANSA PANTANAL HOTEL. **Acomodação**. 2021. Disponível em: <https://www.hotelbarramansa.com.br/pantanal-hospedagem-pantanalsul> Acesso em: 11 nov. 2021.

BARRANCO ALTO ECOTURISMO. 2021. Disponível em: <https://fazendabarrancoalto.com/a-pousada/> Acesso em: 12 nov. 2021.

DIARIO DIGITAL. **Teatro ‘Paixão de Cristo’ será exibido em filme neste ano**. 2021. Disponível em: <https://www.diariodigital.com.br/geral/teatro-paixao-de-cristo-sera-exibido-em-filme-neste-ano/> Acesso em: 4 nov. 2021.

EXÉRCITO BRASILEIRO. **9º Batalhão de Engenharia de Combate**. Disponível em: <https://www.9becmb.eb.mil.br/index.php/museu/historia-do-museu> Acesso em: 3 fev. 2022.

FCMS. **Museu da Imagem e do Som conta um pouco da história de Aquidauana na exposição Ladrilhos Hidráulicos**. Disponível em: <http://www.fundacaodecultura.ms.gov.br/museu-da-imagem-e-do-som-conta-um-pouco-da-historia-de-aquidauana-na-exposicao-ladrilhos-hidraulicos/> Acesso em: 8 fev. 2022.

FUNDTUR MS. **Mapa da Classificação Turística de Mato Grosso do Sul**. 2022. Disponível em: <https://www.pinms.ms.gov.br/portal/apps/MapSeries/index.html?appid=50e54859a69d4b93835ae91204156f87>

GAUTO, Gustavo. **Aquidauana, 113 anos de Fundação** – Algumas Reflexões. Anástácio, MS: Grafiarts, 2005. 99p.

GOOGLE IMAGENS. Hotel Santa Izabel Aquidauana. Disponível em: <http://hotel-santa-izabel-674-rua-manoel-aureliano-da-costa.centro-oeste-do-brasil-hoteis.com/br/>

IBGE. **Cidades e Estados: Aquidauana**. 2020. Disponível em: <https://www.ibge.gov.br/cidades-e-estados/ms/aquidauana.html> Acesso em: 21 jan. 2022.

JOIA, Paulo Roberto; PAIXÃO, Alfredo Aguirre da. Rodovias municipais: integração e organização do espaço no município de Aquidauana – MS. **Terr@ Plural**, Ponta Grossa, v.10, n.1, p. 105-120, jan/jun. 2016. Disponível em: <https://revistas2.uepg.br/index.php/tp/article/view/9669/5591> Acesso em: 8 set. 2021.

LA GARCIA RESTAURANTE. 2021. Disponível em: <https://www.facebook.com/104786487571331/photos/pb.100042985636823.-2207520000../617090969674211/?type=3>

LUGARES. **Fundtur mira Piraputanga como produto de Ecoturismo**. 2021. Disponível em: <https://www.lugares.eco.br/noticias/fundtur-quer-fortalecer-piraputanga-como-produto-de-ecoturismo/1099/> Acesso em: 1 out. 2021.

MATO GROSSO DO SUL. **Com apoio do Governo do Estado, Aquidauana promove Carnaval Ecológico de Piraputanga**. 2020. Disponível em: <http://www.ms.gov.br/com-apoio-do-governo-do-estado-aquidauana-promove-carnaval-ecologico-de-piraputanga/> Acesso em: 4 nov. 2021.

MTUR. **Inventário da Oferta Turística**. 2015. Disponível em: <http://antigo.turismo.gov.br/acesso-a-informacao/63-aco-es-e-programas/4883-inventario-da-oferta-turistica.html#:~:text=O%20invent%C3%A1rio%20consiste%20em%20levantar,planeje%20e%20gerencie%20adequadamente%20o> Acesso em: 23 nov. 2021.

MTUR. **Manual do Pesquisador - Inventário da Oferta Turística**: instrumento de pesquisa. Ministério do Turismo, Secretaria Nacional de Políticas de Turismo, Departamento de Estruturação, Articulação e Ordenamento Turístico. Brasília: Ministério do Turismo, dezembro de 2006.

MTUR. **Programa de Regionalização do Turismo 2019 – 2021**. 2022. Disponível em: <http://www.mapa.turismo.gov.br/mapa/init.html#/home>

O PANTANEIRO. **3º Festival da Bocaiuva na Feira da Estação começa amanhã em Aquidauana**. 2019. Disponível em: <https://www.opantaneiro.com.br/cultura/3o-festival-da-bocaiuva-na-feira-da-estacao-comeca-amanha-em/153259/> Acesso em: 11 nov. 2021.

O PANTANEIRO. **Ao contar histórias, Jandira brinca de ser a escritora "imortalizada" em vida**. Disponível em: <https://www.opantaneiro.com.br/aquidauana/ao-contar-historias-jandira-brinca-de-ser-a-escritora-imortalizada/171070/>

O PANTANEIRO. **Biblioteca Municipal anuncia biblioteca digital**. 2022. Disponível em: <https://www.opantaneiro.com.br/aquidauana/biblioteca-municipal-anuncia-biblioteca-digital/178278/>

O PANTANEIRO. **Desfiles das Escolas de Samba em Aquidauana superaram as expectativas**. 2020. Disponível em: <https://www.opantaneiro.com.br/aquidauana/desfiles-das-escolas-de-samba-em-aquidauana-superaram-as-expectativas/155779/> Acesso em: 4 nov. 2021.

O PANTANEIRO. **Encontro de Comitivas destaca com sucesso a cultura e a gastronomia pantaneira em Aquidauana**. 2019. Disponível em: <https://www.opantaneiro.com.br/aquidauana/encontro-de-comitivas-destaca-com-sucesso-a-cultura-e-a-gastronomia/153109/> Acesso em: 4 nov. 2021.

O PANTANEIRO. **Encontro de Relíquias teve projeto aprovado e terá apoio da Fundação de Turismo**. 2019. Disponível em: <https://www.opantaneiro.com.br/aquidauana/encontro-de-reliquias-teve-projeto-aprovado-e-tera-apoio-da-fundacao/153910/> Acesso em: 4 nov. 2021.

O PANTANEIRO. **Estação de Taunay é revitalizada**. 2021. Disponível em: <https://www.opantaneiro.com.br/aquidauana/estacao-de-taunay-e-revitalizada-pela-administracao-municipal/173131/>

O PANTANEIRO. **Paróquia se compromete em levar melhorias para Gruta de Piraputanga**. 2020. Disponível em: <https://www.opantaneiro.com.br/aquidauana/paroquia-se-compromete-em-levar-melhorias-para-gruta-de-piraputanga/161942/>

O PANTANEIRO. **Prefeitura, moradores e organização comemoram sucesso da 1ª Festa do Pequi de Camisão**. 2020. Disponível em: <https://www.opantaneiro.com.br/aquidauana/prefeitura-moradores-e-organizacao-comemoram-sucesso-da-1a-festa-do/154689/> Acesso em: 4 nov. 2021.

OLIVEIRA, Valdecy Sousa. **CARACTERIZAÇÃO GEOTURÍSTICA DA ÁREA DE PROTEÇÃO AMBIENTAL (APA) DA ESTRADA PARQUE DE PIRAPUTANGA, NOS MUNICÍPIOS DE AQUIDAUANA E DOIS IRMÃOS DO BURITI - MS**. Dissertação (Mestrado), Universidade Federal de Mato Grosso do Sul – Campus de Aquidauana. 90 f., 2017.

PAIXÃO, Alfredo Aguirre da; RODRIGUES, Lidiane Perbelin; JOIA, Paulo Roberto. Expansão da área urbana da cidade de Aquidauana/MS: 1966 a 2018. **Revista Pantaneira**, V. 17, UFMS, Aquidauana-MS, 2020.

PORTAL DE AQUIDAUANA. **Final de semana será animado com a 2ª Festa do Peixe em Camisão**. 2019. Disponível em: <http://portaldeaquidauana.com.br/noticia/6448-final-de-semana-sera-animado-com-a-2-festa-do-peixe-em-camisao> Acesso em: 4 nov. 2021.

POUSADA AGUAPÉ. 2021. Disponível em: <https://www.facebook.com/photo/?fbid=191842986286789&set=pb.100063832651634.-2207520000..> Acesso em: 12 nov. 2021.

PREFEITURA DE AQUIDAUANA. **Calendário Oficial de Eventos de Aquidauana – SECTUR – 2022**. 2021. Disponível em: <http://www.aquidauana.ms.gov.br/?p=calendarioEventos>

PREFEITURA DE DOURADOS. **Inventário Turístico de Dourados – MS**. Edição 2020. Disponível em: <https://www.dourados.ms.gov.br/wp-content/uploads/2021/01/inventario-turistico-2020.pdf> Acesso em: 26 ago. 2021.

RODRIGUES, Lidiane Perbelin; CARVALHO, Elisângela Martins de, SILVA, Jaime Ferreira da. Unidades de Conservação no Ecótono entre Pantanal e Cerrado: o caso do Município de Aquidauana (MS). **XVII Simpósio Brasileiro de Geografia Física Aplicada**, Campinas – SP. 28 de junho à 2 de julho de 2017. Disponível em: https://www.researchgate.net/profile/Lidiane-Rodrigues/publication/323328793_Unidades_de_conservacao_no_ecotono_entre_Pantanal_e_Cerrado_o_caso_do_municipio_de_Aquidauana_MS/links/5ba8f2b9299bf13e6048fa14/Unidades-de-conservacao-no-ecotono-entre-Pantanal-e-Cerrado-o-caso-do-municipio-de-Aquidauana-MS.pdf

TAVEIRA, Marcelo da Silva. **Inventário Turístico de Currais Novos – RN**. Currais Novos: UFRN, 2019. 200 p., il. color. Disponível em: <https://repositorio.ufrn.br/bitstream/123456789/26961/1/INVENT%C3%81RIO%20TUR%C>

3%8DSTICO%202019%20CURRAIS%20NOVOS%20-%20VF.pdf Acesso em: 29 jun. 2021.

TRIPADVISOR. **Hotel Beira Rio**. 2021. Disponível em: <https://dynamic-media-cdn.tripadvisor.com/media/photo-o/08/72/a9/41/hotel-beira-rio.jpg?w=1200&h=-1&s=1> Acesso em: 17 out. 2021.

